


IZP-IV.6730.6.2023.D14

OBWIESZCZENIE BURMISTRZA GORZOWA ŚLĄSKIEGO

Zgodnie z art. 66a ustawy z dnia 27 marca 2003 r. o planowaniu i zagospodarowaniu przestrzennym (Dz. U. z 2022 r. poz. 503 z późn. zm.) oraz z art. 72 ust. 6 i 6a ustawy z dnia 3 października 2008 r. o udostępnianiu informacji o środowisku i jego ochronie, udziale społeczeństwa w ochronie środowiska oraz o ocenach oddziaływania na środowisko (Dz. U. z 2022 r. poz. 1029 z późn. zm.) informuję o wydaniu decyzji o warunkach zabudowy dla inwestycji dotyczącej budowy elektrowni fotowoltaicznej na działce nr ewid. 368 obręb (Krzyżanowice) położonej w gminie Gorzów Śląski.

W związku z powyższym informuję zainteresowanych o możliwości zapoznania się z treścią decyzji oraz z dokumentacją sprawy. Od dnia 21.04.2023 r. treść decyzji zostaje udostępniona na stronie Biuletynu Informacji Publicznej Urzędu Miejskiego w Gorzowie Śląskim, w zakładce „Planowanie przestrzenne”, na okres 14 dni.

Z up. Burmistrza

mgr Michałina Wielmach
Zastępca Burmistrza

Data udostępnienia w BIP Urzędu Miejskiego w Gorzowie Śląskim: 21.04.2023 r.

IZP-IV.6730.6.2023.D14

DECYZJA nr 14/2023 O WARUNKACH ZABUDOWY

Na podstawie art. 4 ust. 2 pkt 2, art. 59 ust. 1, art. 60 ust. 1 i 4, art. 61 ust. 1 w związku z art. 61 ust. 3 ustawy z dnia 27 marca 2003 r. o planowaniu i zagospodarowaniu przestrzennym (Dz. U. 2022 poz. 503, z późn. zm.), §2 Rozporządzenia Ministra Infrastruktury z dnia 26 sierpnia 2003 r. w sprawie oznaczeń i nazewnictwa stosowanych w decyzji o ustaleniu lokalizacji inwestycji celu publicznego oraz w decyzji o warunkach zabudowy (Dz. U. Nr 164, poz. 1589) oraz art. 104 ustawy z dnia 14 czerwca 1960 r. Kodeks postępowania administracyjnego (Dz. U. z 2022 r. poz. 2000, z późn. zm.) oraz po rozpatrzeniu wniosku z dnia 18 stycznia 2023 r., Photon Energy Polska Sp. z o.o., ul. Plac Małachowskiego 2, 00-066 Warszawa, reprezentowanej przez pełnomocnika Pana Macieja Górskiego

w sprawie wydania decyzji o warunkach zabudowy:
dla działki nr ewid. 368 obręb Krzyżanowice położonej w gminie Gorzów Śląski,

dla inwestycji obejmującej:
budowę elektrowni fotowoltaicznej,

określam sposób zagospodarowania i warunki zabudowy terenu

wyznaczonego na załączniku graficznym nr 1 sporządzonym na mapie w skali 1:1000, liniami rozgraniczającymi teren inwestycji

dla inwestycji obejmującej

budowę elektrowni fotowoltaicznej,

i ustaliam:

rodzaj zabudowy:

- instalacja odnawialnego źródła energii,

oraz funkcję zabudowy:

- elektrownia fotowoltaiczna,

Realizacja zamierzenia wymaga spełnienia następujących warunków i szczegółowych zasad zagospodarowania terenu oraz jego zabudowy wynikająca z przepisów odrębnych w zakresie:

1. warunków i wymagań ochrony i kształtowania ładu przestrzennego:

1) linia zabudowy:

- a) nieprzekraczalna linia zabudowy dla planowanej inwestycji:
 - zgodna z Zał. 1,

2) parametry techniczne oraz zakres przedsięwzięcia projektowanej inwestycji:

- instalacja fotowoltaiczna o łącznej mocy do 2 MWp,
- do dwóch stacji transformatorowych (z układem pomiarowo-rozliczeniowym w celu przekazywania wyprodukowanej energii do sieci),
- do dwóch magazynów energii,
- utwardzona droga dojazdowa,
- plac manewrowy,
- zagospodarowanie terenu będzie obejmowało ogrodzenie oraz oświetlenie instalacji oraz inne niezbędne do funkcjonowania przedsięwzięcia urządzenia infrastruktury w tym urządzenia monitoringu elektrowni i system ochrony obiektu, tj kamery monitoringu wizyjnego, systemy alarmowe oraz kontroli dostępu,
- konstrukcje wsporcze do montażu paneli fotowoltaicznych, wbijane bezpośrednio w ziemię, z możliwością dodatkowego kotwienia,
- ogniwa fotowoltaiczne,
- string-box'y,
- inwertery,
- sieci i przyłącza umożliwiające wpięcie elektrowni do sieci SN w celu przekazania wyprodukowanej energii,
- ścieżki technologiczne,

- realizacja planowanej inwestycji zgodnie z ustawą z dnia 10 kwietnia 1997 r. – Prawo energetyczne (Dz. U. z 2022 r. poz. 1385, 1723),
- 3) projekt techniczny planowanej inwestycji musi uwzględniać warunki wynikające z:
 - a) ustawy z 7 lipca 1994 r. – Prawo budowlane (Dz.U. z 2021 r. poz. 2351, z 2022 r. poz. 88),
 - b) rozporządzenia Ministra Infrastruktury z dnia 12 kwietnia 2002 r. w sprawie warunków technicznych, jakim powinny odpowiadać budynki i ich usytuowanie (Dz. U. z 2022 r. poz. 1225),
 - c) rozporządzenia Ministra Środowiska z dnia 14 czerwca 2007 r. w sprawie dopuszczalnych poziomów hałasu w środowisku (Dz. U. z 2014 r., poz. 112),

2. ochrony środowiska i zdrowia ludzi, przyrody i krajobrazu:

- planowana inwestycja położona jest poza zasięgiem obszarów chronionych na podstawie przepisów o ochronie przyrody,
- zgodnie z ustawą z dnia 3 lutego 1995 r. o ochronie gruntów rolnych i leśnych (Dz. U. z 2022 r. poz. 2409) planowana inwestycja jest zgodna z obowiązującymi przepisami. Zgodnie z informacją o działce nr ewid. 368 są następujące grunty: RIVa, RIVb, RV, RVI. Teren nie wymaga uzyskania zgody na zmianę przeznaczenia gruntów rolnych na cele nierolnicze,
- zgodnie z art. 74 ust. 1 ustawy z dnia 27 kwietnia 2001 r. Prawo ochrony środowiska (Dz. U. z 2021 r. poz. 1973, 2127, 2269, z 2022 r. poz. 1079, 1260, 1504, 1576, 1747) w trakcie przygotowywania i realizacji inwestycji należy zapewnić oszczędne korzystanie z terenu,
- prowadzenie inwestycji na gruncie powinno odbywać się zgodnie z ogólnie przyjętymi zasadami ochrony przyrody – ustawa z dnia 16 kwietnia 2004 r. o ochronie przyrody (Dz. U. z 2022 r. poz. 916, 1726),
- do wniosku dołączono decyzję Burmistrza Gorzowa Śląskiego, znak: SOŚ-V.6220.19.2022 z dnia 14 listopada 2022 r., stwierdzającą brak potrzeby przeprowadzenia oceny oddziaływania na środowisko dla przedsięwzięcia pn.: „Budowa elektrowni fotowoltaicznej o mocy do 4 MW w miejscowości Krzyżanowice planowanej do realizacji na działce o nr ewid. 368 Krzyżanowice”,
- przepisy prawa w zakresie ochrony środowiska obowiązują inwestora,
- zapewnienie niemożności przenikania substancji szkodliwych do gruntu,
- ochrona przed hałasem zgodna z przepisami odrębnymi,
- jeżeli w obrębie planowanej inwestycji występują urządzenia melioracyjne, planowaną inwestycję należy uzgodnić z administratorem tych urządzeń przed uzyskaniem pozwolenia na budowę.

3. ochrony dziedzictwa kulturowego i zabytków oraz dóbr kultury współczesnej:

- planowana inwestycja znajduje się poza strefami wymagającymi szczególnej ochrony konserwatorskiej,
- w przypadku prowadzenia prac ziemnych należy postępować zgodnie z art. 32 ust. 1 ustawy z dnia 23 lipca 2003 r. o ochronie zabytków i opiece nad zabytkami (Dz. U. z 2022 r. poz. 840).

4. obsługi w zakresie infrastruktury technicznej i komunikacji:

- realizacja infrastruktury technicznej i obsługi komunikacyjnej – zgodnie z przepisami szczegółowymi na warunkach zarządców sieci i dróg,
- w przypadku przebudowy sieci i urządzeń infrastruktury kolidujących z projektowaną inwestycją, wszelkie zmiany w przebiegu czy usytuowaniu obiektów infrastruktury należy uzgodnić z właściwym zarządcą sieci,
- zasilanie w energię elektryczną – poprzez projektowaną instalację pozyskującą energię elektryczną ze źródeł odnawialnych, oraz poprzez projektowane przyłącze do sieci, do wniosku dołączono informację TAURON Dystrybucja S.A.,
- energia elektryczna wyprodukowana przez elektrownię fotowoltaiczną będzie przesyłana do sieci elektroenergetycznej, na warunkach określonych w technicznych warunkach przyłączenia wydanych przez operatora sieci dystrybucyjnej po uzyskaniu wnioskowanej decyzji o warunkach zabudowy. Stosownie do treści art. 7 ust. 8d pkt 1 ustawy z dnia 10 kwietnia 1997 r. Prawo energetyczne (Dz. U. z 2022 r. poz. 1385, 1723) decyzja o warunkach zabudowy zostanie załączona do wniosku o wydanie warunków przyłączenia obiektu do sieci elektroenergetycznej. Zgodnie z wyrokiem Wojewódzkiego Sądu

- Administracyjnego w Białymstoku (II SA/Bk 940/17) „... przepis art. 61 ust. 1 pkt 3 ustawy planistycznej nie zawiera warunku zapewnienia odbioru wyprodukowanej energii”,
- dojazd do planowanej inwestycji - poprzez drogę wewnętrzną, przylegającą do wnioskowanej działki
 - gospodarka odpadami powstającymi na skutek prowadzenia działalności zgodna z przepisami szczególnymi - odpady poddawane selektywnej zbiórce, magazynowane w przeznaczonych do tego celu kontenerach, opróżnianych przez specjalistyczne przedsiębiorstwa,
 - odprowadzanie pozostałych wód opadowych i roztopowych - na nieutwardzony teren działki nr ewid. 368.

5. wymagań dotyczących ochrony interesów osób trzecich:

1. Na etapie projektu budowlanego należy zapewnić spełnienie wymagań ochrony interesów osób trzecich w rozumieniu art. 5 ustawy z dnia 7 lipca 1994 r. – Prawo budowlane.
2. Planowana inwestycja na etapie użytkowania nie może pozbawiać osób trzecich dostępu do drogi publicznej, możliwości korzystania z wody, kanalizacji, energii elektrycznej i ciepłej, środków łączności, dostępu do światła dziennego do pomieszczeń przeznaczonych na pobyt ludzi, nie może powodować uciążliwości powodowanych przez hałas, wibracje, zakłócenia elektryczne i promieniowanie oraz zanieczyszczać powietrza, wody i gleby.
3. Ewentualne uciążliwości powstałe w trakcie eksploatacji inwestycji nie mogą wykraczać poza granice nieruchomości przedmiotowej działki.
4. Projekt techniczny musi uwzględniać warunki wynikające z ustawy z dnia 7 lipca 1994 r. – Prawo budowlane (Dz. U. z 2021 r. poz. 2351, z 2022 r. poz. 88) oraz rozporządzenia Ministra Infrastruktury z dnia 12 kwietnia 2002 r. w sprawie warunków technicznych, jakim powinny odpowiadać budynki i ich usytuowanie (Dz. U. z 2019 r. poz. 1643 oraz z 2020 r. poz. 1608 i 2351), zmienionym Rozporządzeniem Ministra Rozwoju i Technologii z dnia 31 stycznia 2022 r. zmieniające rozporządzenie w sprawie warunków technicznych, jakim powinny odpowiadać budynki i ich usytuowanie (Dz. U. poz. 248),

Niniejsza decyzja nie rodzi praw do terenu oraz nie narusza prawa własności i uprawnień osób trzecich – art. 63 ust. 2 ustawy o planowaniu i zagospodarowaniu przestrzennym. Zgodnie z art. 63 ust. 4 ustawy – wnioskodawcy, który nie uzyskał prawa do terenu nie przysługuje roszczenie o zwrot nakładów poniesionych w związku z otrzymaną decyzją ustalającą warunki zabudowy.

6. ochrony obiektów budowlanych na terenach górniczych:

Działka nr ewid. 368 nie znajduje się w terenie górniczym.

Uzasadnienie

Photon Energy Polska Sp. z o.o., ul. Plac Małachowskiego 2, 00-066 Warszawa, reprezentowana przez pełnomocnika Pana Macieja Górskiego w dniu 18 stycznia 2023 r., wystąpiła z wnioskiem w sprawie wydania decyzji o warunkach zabudowy dla zadania inwestycyjnego polegającego na budowie elektrowni fotowoltaicznej na działce nr ewid. 368 obręb (Krzyżanowice) położonej w gminie Gorzów Śląski.

Z uwagi na brak miejscowego planu zagospodarowania przestrzennego dla terenu, na którym planowana jest ww. inwestycja, warunki zabudowy dla części działki określonej we wniosku, ustala się na podstawie art. 61 ustawy z dnia 27 marca 2003 r. o planowaniu i zagospodarowaniu przestrzennym, zgodnie z Rozporządzeniem Ministra Infrastruktury z dnia 26 sierpnia 2003 r. w sprawie sposobu ustalania wymagań dotyczących nowej zabudowy i zagospodarowania terenu w przypadku braku miejscowego planu zagospodarowania przestrzennego (Dz. U. Nr 164, poz. 1588).

Zgodnie z przepisami art. 60 ust. 4, ustawy z dnia 27 marca 2003 r. o planowaniu i zagospodarowaniu przestrzennym projekt decyzji został sporządzony przez osobę, o której mowa w art. 5 ww. ustawy, która posiada kwalifikacje do wykonywania zawodu urbanisty na terytorium Rzeczypospolitej Polskiej.

Do wniosku dołączono decyzję Burmistrza Gorzowa Śląskiego, znak: SOŚ-V.6220.19.2022 z dnia 14 listopada 2022 r., stwierdzającą brak potrzeby przeprowadzenia oceny oddziaływania na środowisko dla przedsięwzięcia pn.: „Budowa elektrowni fotowoltaicznej o mocy do 4 MW w miejscowości Krzyżanowice planowanej do realizacji na działce o nr ewid. 368 Krzyżanowice”.

W związku z wejściem w życie ustawy z dnia 19 lipca 2019 r. o zmianie ustawy o odnawialnych źródłach energii oraz niektórych innych ustaw (Dz. U. z 2019 r. poz. 1524), które zmieniły art. 61 ust. 3 ustawy z dnia 27 marca 2003 r. o planowaniu i zagospodarowaniu przestrzennym

przepisów ust. 1 pkt 1 i 2 nie stosuje się do instalacji odnawialnego źródła energii w rozumieniu art. 2 pkt 13 ustawy z dnia 20 lutego 2015 r. o odnawialnych źródłach energii.

Farma fotowoltaiczna wraz z niezbędną infrastrukturą techniczną zalicza się do instalacji odnawialnego źródła energii w rozumieniu art. 2 pkt 13 ustawy z dnia 20 lutego 2015 r. o odnawialnych źródłach energii.

Po dokonaniu analizy warunków i zasad zagospodarowania terenu oraz jego zabudowy wynikających z przepisów odrębnych oraz analizie stanu faktycznego a także, zgodnie z art. 53 ust. 4 ustawy z dnia 27 marca 2003 r. o planowaniu i zagospodarowaniu przestrzennym, po uzgodnieniu decyzji z:

- Starostą Oleskim, postanowieniem z dnia 10.03.2023 r., znak: OŚR.6123.51.2023,
- Dyrektorem Zarządu Zlewni w Kaliszu Państwowego Gospodarstwa Wodnego Wody Polskie, w drodze milczącej zgody, wobec nie zajęcia stanowiska przez organ w terminie ustawowym,
- Zarządcą drogi publicznej gminnej oraz wewnętrznej, pismem z dnia 09.03.2023 r., znak: IZP-IV.7230.56.2023

oraz po stwierdzeniu, że wnioskowana inwestycja spełnia łącznie warunki określone w art. 61 ust. 1 w związku z art. 61 ust. 5 należało orzec jak w sentencji.

Pouczenie:

Niniejsza decyzja wygaśnie jeżeli zostanie uchwalony miejscowy plan zagospodarowania przestrzennego lub jego zmiana zawierająca ustalenia inne niż ustalenia decyzji z wyjątkiem przypadku, gdy zostanie wydana ostateczna decyzja o pozwoleniu na budowę (art. 65 ustawy o planowaniu i zagospodarowaniu przestrzennym).

Zgodnie z art. 55 ustawy o planowaniu i zagospodarowaniu przestrzennym niniejsza decyzja wiąże organ wydający decyzje o pozwoleniu na budowę.

Od niniejszej decyzji przysługuje stronom prawo wniesienia odwołania do Samorządowego Kolegium Odwoławczego w Opolu za pośrednictwem Burmistrza Gorzowa Śląskiego w terminie 14– tu dni od daty jej doręczenia.

Zgodnie z art. 127a §1, §2 ustawy z dnia 14 czerwca 1960 r. Kodeks postępowania administracyjnego, w trakcie biegu terminu do wniesienia odwołania strona może zrzec się prawa do wniesienia odwołania. Z dniem doręczenia tutejszemu organowi oświadczenia o zrzeczeniu się prawa do wniesienia odwołania przez ostatnią ze stron postępowania, decyzja staje się ostateczna i prawomocna.



Z up. Burmistrza
mgr Michałina Stymach
Zastępcą Burmistrza

Załączniki:

1. Zał. Nr 1 sporządzony na mapie zasadniczej w skali 1:1000;
2. Wyniki analizy - część tekstowa – zał. Nr 1a;
- część graficzna – zał. Nr 1b.

Otrzymują:

1. Pełnomocnik – Pan Maciej Górski, Plac Małachowskiego 2, 00-066 Warszawa,
2. Pan Jan Rutkowski (właściciel działki nr ewid. 368),
3. Pan Marcin Barwicki (właściciel działki nr ewid. 366),
4. Pani Grażyna Nowak (właścicielka działki nr ewid. 367/2),
5. Pan Józef Nowak (właściciel działki nr ewid. 367/2),
6. Pan Wiesław Gładka (właściciel działki nr ewid. 369 i 370),
7. Gmina Gorzów Śląski, ul. Wojska Polskiego 15, 46-310 Gorzów Śląski (działki nr 399; 337; 347)
8. a/a.

Projekt decyzji sporządził: *mgr inż. Piotr Ulrich*

*(uprawniony do sporządzenia projektu decyzji
zgodnie z art. 60 ust. 4 w związku z art. 5 pkt 3 i 5
ustawy o planowaniu i zagospodarowaniu przestrzennym)*

WYNIKI ANALIZY – część tekstowa – załącznik Nr 1 a do decyzji o warunkach zabudowy

1. Wszystkie warunki, o których mowa w art. 61 ust. 1 w związku z art. 61 ust. 3 zostały łącznie spełnione.
2. Analiza i przepisy odrębne pozwalają na określenie następujących warunków do wydania decyzji administracyjnej:

2.1. Zgodnie z art. 61 ust 3 ustawy z 27 marca 2003 r. o planowaniu i zagospodarowaniu przestrzennym (Dz. U. 2022 poz. 503, z późn. zm.), ze względu na rodzaj inwestycji – budowa instalacji odnawialnego źródła energii w rozumieniu art. 2 pkt 13 ustawy z dnia 20 lutego 2015 r. o odnawialnych źródłach energii (Dz. U. z 2022 r. poz. 1378, 1383), decyzja o warunkach zabudowy i zagospodarowania terenu może zostać wydana z pominięciem szczegółowej analizy istniejącego stanu zabudowy na terenie przylegającym do analizowanej działki tj. działka sąsiednia dostępna z tej samej drogi publicznej nie musi być zabudowana w sposób pozwalający na określenie wymagań dotyczącej nowej zabudowy w zakresie kontynuacji funkcji, parametrów, cech i wskaźników kształtowania zabudowy oraz zagospodarowania terenu, w tym gabarytów i formy architektonicznej obiektów budowlanych, linii zabudowy oraz intensywności wykorzystania terenu. Ponadto, teren nie musi mieć dostępu do drogi publicznej,

- a) ze względu na charakter inwestycji – instalacja odnawialnego źródła energii – nie ustala się wskaźnika wielkości powierzchni nowej zabudowy w stosunku do powierzchni działki albo terenu, udziału powierzchni biologicznie czynnej,
- b) parametry techniczne oraz zakres przedsięwzięcia dla planowanej inwestycji:
 - instalacja fotowoltaiczna o łącznej mocy do 2 MWp,
 - do dwóch stacji transformatorowych (z układem pomiarowo-rozliczeniowym w celu przekazywania wyprodukowanej energii do sieci),
 - do dwóch magazynów energii,
 - utwardzona droga dojazdowa,
 - plac manewrowy,
 - zagospodarowanie terenu będzie obejmowało ogrodzenie oraz oświetlenie instalacji oraz inne niezbędne do funkcjonowania przedsięwzięcia urządzenia infrastruktury w tym urządzenia monitoringu elektrowni i system ochrony obiektu, tj. kamery monitoringu wizyjnego, systemy alarmowe oraz kontroli dostępu,
 - konstrukcje wsporcze do montażu paneli fotowoltaicznych, wbijane bezpośrednio w ziemię, z możliwością dodatkowego kotwienia,
 - ogniwa fotowoltaiczne,
 - string-box'y,
 - inwertery,
 - sieci i przyłącza umożliwiające wpięcie elektrowni do sieci SN w celu przekazania wyprodukowanej energii,
 - ścieżki technologiczne,
 - realizacja planowanej inwestycji zgodnie z ustawą z dnia 10 kwietnia 1997 r. – Prawo energetyczne (Dz. U. z 2022 r. poz. 1385, 1723),
- c) projekt techniczny planowanej inwestycji musi uwzględniać warunki wynikające z:
 - ustawy z 7 lipca 1994 r. – Prawo budowlane (Dz. U. z 2021 r. poz. 2351, z 2022 r. poz. 88),
 - rozporządzenie Ministra Infrastruktury z dnia 12 kwietnia 2002 r. w sprawie warunków technicznych, jakim powinny odpowiadać budynki i ich usytuowanie (Dz. U. z 2019 r. poz. 1643 oraz z 2020 r. poz. 1608 i 2351), zmienionym Rozporządzeniem Ministra Rozwoju i Technologii z dnia 31 stycznia 2022 r. zmieniające rozporządzenie w sprawie warunków technicznych, jakim powinny odpowiadać budynki i ich usytuowanie (Dz. U. poz. 248),
 - rozporządzenia Ministra Środowiska z dnia 14 czerwca 2007 r. w sprawie dopuszczalnych poziomów hałasu w środowisku (Dz. U. z 2014 r., poz. 112),

2.2. Zgodnie z art. 61 ust. 1 pkt 2 – teren ma dostęp do drogi publicznej

- a) Elektrownia fotowoltaiczna wraz z niezbędną infrastrukturą techniczną zalicza się do instalacji odnawialnego źródła energii w rozumieniu art. 2 pkt 13 ustawy z dnia 20 lutego 2015 r. o odnawialnych źródłach energii. Wydanie decyzji o warunkach zabudowy dla takiej inwestycji jest możliwe jedynie w przypadku łącznego spełnienia warunków określonych w art. 61 ust. 1 pkt 3-6 tej ustawy.

Planowana inwestycja spełnia art. 61 ust. 1 pkt 2 ustawy o planowaniu i zagospodarowaniu przestrzennym.

2.3. Zgodnie z art. 61 ust. 1 pkt 3 – istniejące lub projektowane uzbrojenie terenu, z uwzględnieniem ust. 5, jest wystarczające dla zamierzenia budowlanego

- a) realizacja infrastruktury technicznej i obsługi komunikacyjnej – zgodnie z przepisami szczegółowymi na warunkach zarządców sieci i dróg,
- b) w przypadku przebudowy sieci i urządzeń infrastruktury kolidujących z projektowaną inwestycją, wszelkie zmiany w przebiegu czy usytuowaniu obiektów infrastruktury należy uzgodnić z właściwym zarządcą sieci,
- c) zasilanie w energię elektryczną – poprzez projektowaną instalację pozyskującą energię elektryczną ze źródeł odnawialnych, oraz poprzez projektowane przyłącze do sieci, do wniosku dołączono informację TAURON Dystrybucja S.A.,
- d) energia elektryczna wyprodukowana przez elektrownię fotowoltaiczną będzie przesyłana do sieci elektroenergetycznej, na warunkach określonych w technicznych warunkach przyłączenia wydanych przez operatora sieci dystrybucyjnej po uzyskaniu wnioskowanej decyzji o warunkach zabudowy. Stosownie do treści art. 7 ust. 8d pkt 1 ustawy z dnia 10 kwietnia 1997 r. Prawo energetyczne (Dz. U. z 2022 r. poz. 1385, 1723) decyzja o warunkach zabudowy zostanie załączona do wniosku o wydanie warunków przyłączenia obiektu do sieci elektroenergetycznej. Zgodnie z wyrokiem Wojewódzkiego Sądu Administracyjnego w Białymstoku (II SA/Bk 940/17) „... przepis art. 61 ust. 1 pkt 3 ustawy planistycznej nie zawiera warunku zapewnienia odbioru wyprodukowanej energii”,
- e) zaopatrzenie w wodę – brak zapotrzebowania,
- f) dojazd do planowanej inwestycji - poprzez drogę wewnętrzną, przylegającą do wnioskowanej działki,
- g) gospodarka odpadami powstającymi na skutek prowadzenia działalności zgodna z przepisami szczególnymi - odpady poddawane selektywnej zbiórce, magazynowane w przeznaczonych do tego celu kontenerach, opróżnianych przez specjalistyczne przedsiębiorstwa,
- h) odprowadzanie pozostałych wód opadowych i roztopowych - na nieutwardzony teren działki nr ewid. 368,
- i) zapewnienie niemożności przenikania substancji szkodliwych do gruntu,
- j) ochrona przed hałasem zgodna z przepisami odrębnymi.

2.4. Zgodnie z art. 61 ust. 1 pkt 4 – teren nie wymaga uzyskania zgody na zmianę przeznaczenia gruntów rolnych i leśnych na cele nierolnicze i nieleśne albo jest objęty zgodą uzyskaną przy sporządzaniu miejscowych planów, które utraciły moc na podstawie art. 67 ustawy, o której mowa w art. 88 ust. 1 ustawy o planowaniu i zagospodarowaniu przestrzennym

- a) Zgodnie z informacją o działce nr ewid. 368 są następujące grunty: RIVa, RIVb, RV, RVI. Teren nie wymaga uzyskania zgody na zmianę przeznaczenia gruntów rolnych na cele nierolnicze.

2.5. Zgodnie z art. 61 ust. 1 pkt 5 – decyzja jest zgodna z przepisami odrębnymi

- a) ustalenie warunków zabudowy dla wnioskowanej inwestycji jest zgodne z przepisami odrębnymi m. in. z.
 - Prawo ochrony środowiska (Dz. U. z 2021 r. poz. 1973, 2127, 2269, z 2022 r. poz. 1079, 1260, 1504, 1576, 1747),
 - ustawą z dnia 16 kwietnia 2004 r. o ochronie przyrody (Dz. U. z 2022 r. poz. 916, 1726),
 - ustawą z dnia 23 lipca 2003 r. o ochronie zabytków i opiece nad zabytkami (Dz. U. z 2022 r. poz. 840),
 - ustawą z dnia 3 lutego 1995 r. o ochronie gruntów rolnych i leśnych (Dz. U. z 2021 r. poz. 1326, 2163),
 - ustawą prawo geologiczne i górnicze (Dz. U. z 2021 r. poz. 1420, 2269)

2.6. Zgodnie z art. 61 ust. 1 pkt 6 – zamierzenie budowlane nie znajdzie się w obszarze:

- a) w stosunku do którego decyzją o ustaleniu lokalizacji strategicznej inwestycji w zakresie sieci przesyłowej, o której mowa w art. 5 ust. 1 ustawy z dnia 24 lipca 2015 r. o przygotowaniu i realizacji strategicznych inwestycji w zakresie sieci przesyłowych (Dz. U. z 2021 r. poz. 428, 784 i 922), ustanowiony został zakaz, o którym mowa w art. 22 ust. 2 pkt 1 tej ustawy,
- b) strefy kontrolowanej wyznaczonej po obu stronach gazociągu,
- c) strefy bezpieczeństwa wyznaczonej po obu stronach rurociągu.

Planowana inwestycja nie znajduje się w ww. obszarach.

- 2.7. Zgodnie z art. 61 ust. 2** – przepisów ust. 1 pkt 1 nie stosuje się do inwestycji produkcyjnych lokalizowanych na terenach przeznaczonych na ten cel w planach miejscowych, które utraciły moc na podstawie art. 67 ust. 1 ustawy, o której mowa w art. 88 ust. 1
- a) nie stosuje się.
- 2.8. Zgodnie z art. 61 ust. 3** – przepisów ust. 1 pkt 1 i 2 nie stosuje się do linii kolejowych, obiektów liniowych i urządzeń infrastruktury technicznej, a także instalacji odnawialnego źródła energii w rozumieniu art. 2 pkt 13 ustawy z dnia 20 lutego 2015 r. o odnawialnych źródłach energii
- a) farma fotowoltaiczna wraz z niezbędną infrastrukturą techniczną zalicza się do instalacji odnawialnego źródła energii w rozumieniu art. 2 pkt 13 ustawy z dnia 20 lutego 2015 r. o odnawialnych źródłach energii. Wydanie decyzji o warunkach zabudowy dla takiej inwestycji jest możliwe jedynie w przypadku łącznego spełnienia warunków określonych w art. 61 ust. 1 pkt 3-6 tej ustawy.
- 2.9. Zgodnie z art. 61 ust. 4** – przepisów ust. 1 pkt 1 nie stosuje się do zabudowy zagrodowej, w przypadku gdy powierzchnia gospodarstwa rolnego związanego z tą zabudową przekracza średnią powierzchnię gospodarstwa rolnego w danej gminie
- a) nie stosuje się.
- 2.10 Zgodnie z art. 61 ust. 5** – warunek, o którym mowa w ust. 1 pkt 3, uznaje się za spełniony, jeżeli wykonanie uzbrojenia terenu zostanie zagwarantowane w drodze umowy zawartej między właściwą jednostką organizacyjną a inwestorem.
- a) wykonanie projektowanego przyłącza energetycznego będzie zagwarantowane w drodze umowy między inwestorem, a właścicielem sieci.

Wyniki analizy sporządził: *mgr inż. Piotr Ulrich*
(uprawniony do sporządzenia projektu decyzji
zgodnie z art. 60 ust. 4 w związku z art. 5 pkt 3 i 5
ustawy o planowaniu i zagospodarowaniu przestrzennym)

Z up. Burmistrza
Michalina Stelmach
mgr Michalina Stelmach
Zastępcza Burmistrza

Załącznik 1
Decyzja o warunkach zabudowy
dla działki o nr ewid. 368
(obręb Krzyżanowice) położonej w
gminie Gorzów Śląski

Pomniejszono do skali 1:2000

LEGENDA:

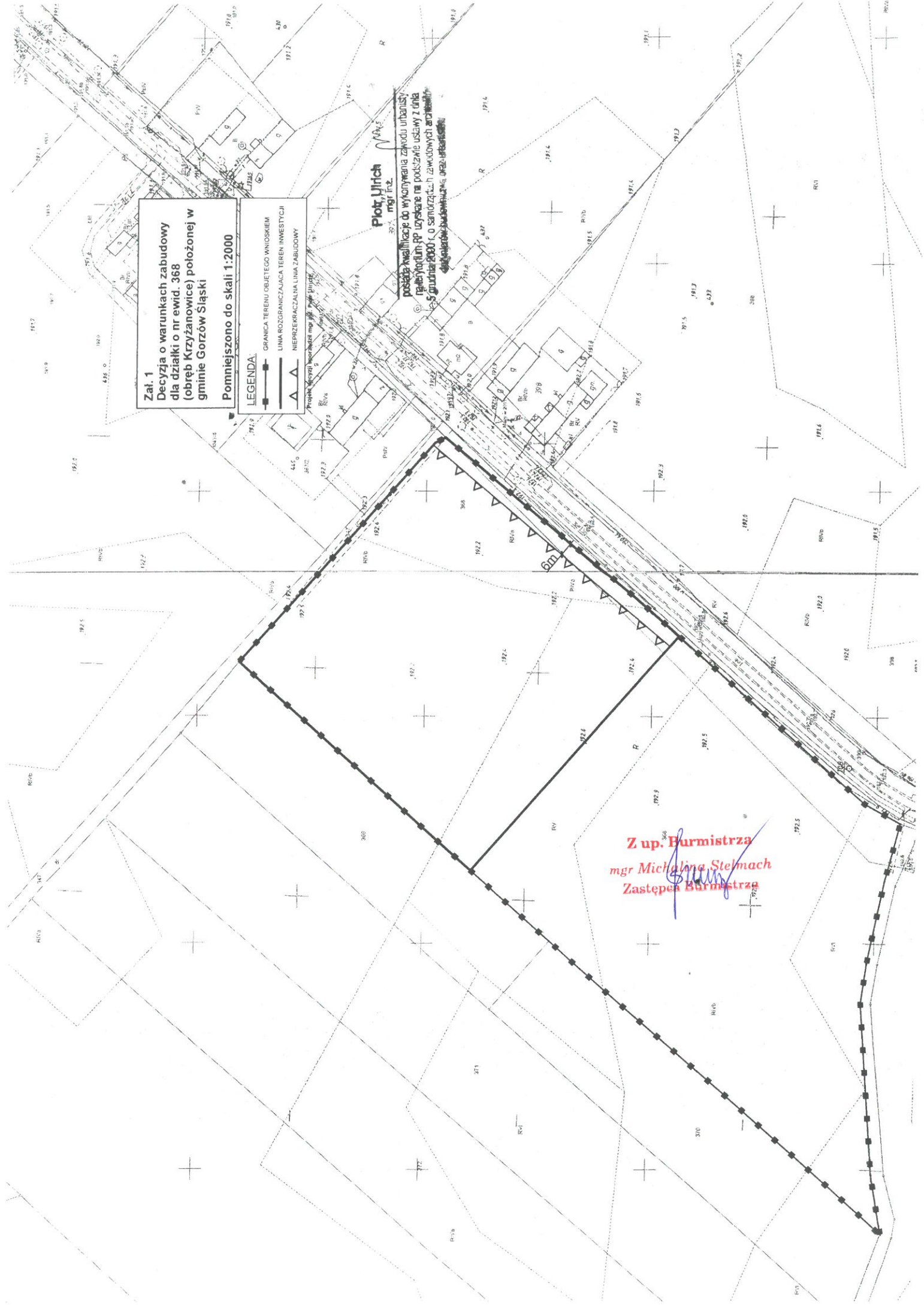
- GRANICA TERENU OBJĘTEGO WNIOSEM
- LINIA ROZGRANICZAJĄCA TEREN INWESTYCJI
- NIEPRZEKAZALNA LINIA ZABUDOWY
- ▲ Projekt drogi technicznej mgr inż. Piotr Ulich

Projekt drogi technicznej mgr inż. Piotr Ulich

Piotr Ulich
 mgr inż.

poświadczenie do wykonania zadania urbanistycznego
 i geodezyjnego, RP uzyskane na podstawie ustawy z dnia
 5 grudnia 2000 r. o samorządach zawodowych architektów,
 inżynierów budowlanych oraz geodestów

Z up. Burmistrza
mgr Michałina Stelmach
Zastępcy Burmistrza



Zał. 1b
Wyniki analizy funkcji oraz cech zabudowy
dla działki nr ewid. 368 położonej
w obrębie geodezyjnym Krzyżanowice,
gmina Gorzów Śląski
Pomniejszono do skali 1:2000

LEGENDA:

	GRANICA OBSZARU ANALIZOWANEGO
	GRANICA TERENU OBJĘTEGO WNIOSKIEM
	GRANICA FUNKCJI TERENU
	TERENY DRÓG PUBLICZNYCH
	TERENY DRÓG WEWNĘTRZNYCH
KD	ZABUDOWA ZAGRODOWA
KDW	ZABUDOWA MIESZKANIOWA JEDNORODZINNA
RM	TERENY ROLNICZE
MN	TERENY WÓD POWIERZCHNIOWYCH
R	BRÓDLADOWYCH
WS	LASY
ZL	

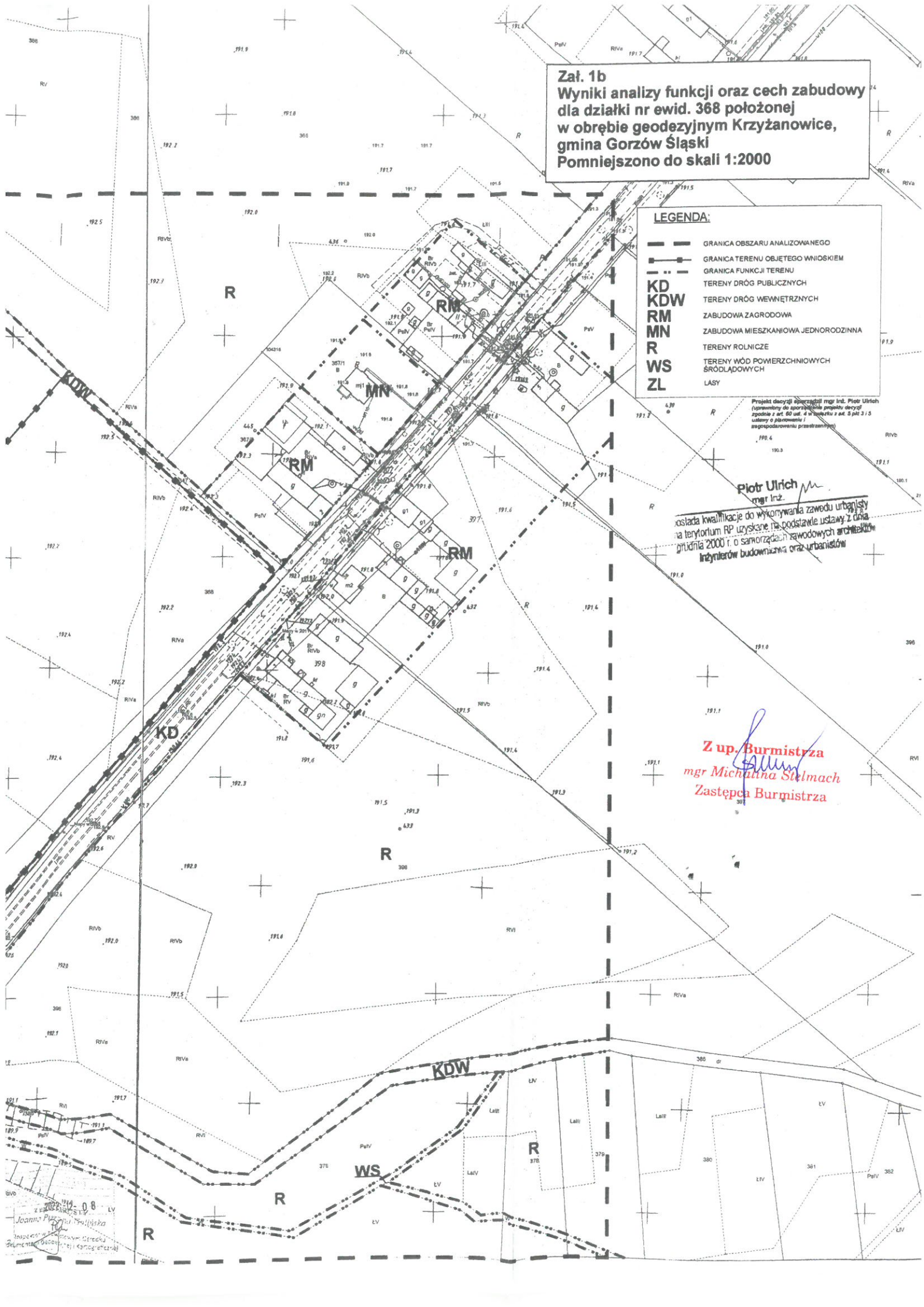
Projekt decyzji o wyznaczeniu mgr inż. Piotr Ulrich
 (prezentowany do sporządzenia projektu decyzji)
 zgodnie z art. 60 ust. 4 w związku z art. 5 pkt 3 i 5
 ustawy o planowaniu i zagospodarowaniu przestrzennym

Piotr Ulrich
 mgr inż.

posiada kwalifikacje do wykonywania zawodu urbanisty
 na terytorium RP uzyskane na podstawie ustawy z dnia
 8 grudnia 2000 r. o samorządach zawodowych architektów,
 inżynierów budownictwa oraz urbanistów

Z up. Burmistrza

mgr Michałna Stelmach
 Zastępca Burmistrza



1916-08
 z 2012
 Joanna Puzos
 Inżynier
 Inżynier ds. Geodezji i Kartografii



R

ZL

KDW

1914-08
z ul. 1914-08
Joanna Ptaszewska
1976-03-23
inspekcja drogowo-transportowa
Biuro Głównego Urzędu Dróg
Krajowych w Warszawie