


# Urząd Miejski w Gorzowie Śląskim

---

**ZATWIERDZAM**

BURMISTRZ GORZOWA  
ŚLĄSKIEGO

Rafał Kotarski



## **ANALIZA ZAGROŻEŃ**

w tym identyfikacja miejsc, w których występuje zagrożenie dla bezpieczeństwa osób wykorzystujących obszar wodny do pływania, kąpania się, uprawiania sportu lub rekreacji na terenie Gminy Gorzów Śląski.

Opracowała:

Teresa Sachta

Inspektor ds. OC, obronności, zarządzania kryzysowego i BHP

Gorzów Śląski, październik 2024 r

## Spis treści

1. Arkusz uzgodnień .....	2
2. Arkusz aktualizacji.....	2
3. Cel i podstawy prawne opracowania. ....	3
4. Podstawowe informacje o gminie Gorzów Śląski. ....	7
5. Charakterystyka obszarów wodnych znajdujących się na terenie gminy Gorzów Śląski. .	8
6. Miejsca, w których występuje zagrożenie dla bezpieczeństwa osób wykorzystujących obszar wodny do pływania, kąpania się, uprawiania sportu i rekreacji. ....	11
6.1 Zbiornik RÓW BOJSKO .....	12
6.2 Zbiornik STAW RAJMAN .....	13
6.2 Zbiornik RÓW JASTRZYGOWICE.....	15
6.3 Zbiornik w Gołej „Ostoja nad Stawem”.....	16
6.4 Zbiornik w Uszycach - Gospodarstwo Agroturystyczne „na Górcie” .....	17
6.5 Zbiornik Zdziechowice.....	18
7. Planowane przedsięwzięcia. ....	18
8. Telefony alarmowe.....	19
9. Zagrożenia dla bezpieczeństwa osób wykorzystujących obszar wodny do pływania, kąpania się, uprawiania sportu i rekreacji. ....	19
10. Podsumowanie .....	20
SPIS RYSUNKÓW .....	22

## 1. Arkusz uzgodnień

lp.	nazwa organu	data	podpis
1.	WOPR Województwa Opolskiego Zarząd w Opolu	02.08.2024r.	01100 Instruktor WOPR M. Merz GUSTYNA MERZ
2.	Komendant Komisariatu Policji w Praszce	28.10.2024.	KOMISARIATU POLICJI w Praszce, woj. opolskie podinsp. Jerzy KIERAL

## 2. Arkusz aktualizacji

lp.	Zakres zmian	Podstawa prawna	Data podpis

### 3. Cel i podstawy prawne opracowania.

Celem niniejszego opracowania jest analiza zagrożeń dla osób przebywających na obszarach wodnych na terenie Gminy Gorzów Śląski, w tym identyfikacja miejsc, w których występuje zagrożenie dla bezpieczeństwa osób wykorzystujących obszar wodny do pływania, kąpania się, uprawiania sportu lub rekreacji.

Podstawowe akty prawne regulujące bezpieczeństwo na obszarach wodnych to:

1. Ustawa z dnia sierpnia 2011 r. o bezpieczeństwie osób przebywających na obszarach wodnych (Dz. U. z 2023 r. poz. 714 z późn. zm.),
2. Ustawa z dnia 20 lipca 2017 r. Prawo wodne (Dz. U. z 2024 r. poz. 1087 z późn. zm.),
3. Ustawa z dnia 6 kwietnia 1990 r. o Policji (Dz. U. z 2024 r. poz.145 z późn. zm.),
4. Ustawa z dnia 24 sierpnia 1991 r. o Państwowej Straży Pożarnej (Dz. U. z 2024 r., poz.127 z późn. zm.),
5. Ustawa z dnia 8 września 2006 r. o Państwowym Ratownictwie Medycznym (Dz. U. z 2024 r. poz. 652 z późn. zm.)
6. Ustawa z dnia 26 kwietnia 2007 r. o zarządzaniu kryzysowym (Dz. U. z 2023 r., poz. 122 z późn. zm.),
7. Ustawa z dnia 22 listopada 2013 r. o systemie powiadamiania ratunkowego (Dz. U. z 2023 r. poz. 748 z późn. zm.),
8. Ustawa z dnia 20 maja 1971 r. Kodeks wykroczeń (Dz. U. z 2023 r. poz. 2119 z późn. zm.)
9. Rozporządzenie Ministra Spraw Wewnętrznych z dnia 6 marca 2012 r. w sprawie sposobu oznakowania i zabezpieczania obszarów wodnych oraz wzorów znaków zakazu, nakazu oraz znaków informacyjnych i flag (Dz. U. z 2022 r., poz. 1979),
10. Rozporządzenie Ministra Spraw Wewnętrznych i Administracji z dnia 31 lipca 2001 r. w sprawie szczegółowych zasad kierowania i współdziałania jednostek ochrony przeciwpożarowej biorących udział w działaniu ratowniczym (Dz. U. z 2013 r. poz. 709),
11. Rozporządzenie Ministra Spraw Wewnętrznych i Administracji z dnia 29 grudnia 2015 r. w sprawie centralnego punktu systemu powiadamiania ratunkowego oraz punktów centralnych służb (Dz. U. 2015 r. poz. 2356),

Zgodnie z art. 4 ust. 1 ustawy z dnia 18 sierpnia 2011 r. o bezpieczeństwie osób przebywających na obszarach wodnych (Dz. U. z 2023 r., poz. 714 ze zm.) zapewnienie bezpieczeństwa na obszarach wodnych polega w szczególności na:

1. Dokonaniu, we współpracy z policją i działającymi na danym terenie podmiotami, o których mowa w art. 12 ust. 1, analizy zagrożeń, w tym identyfikacji miejsc, w których występuje zagrożenie dla bezpieczeństwa osób wykorzystujących obszar wodny do pływania, kąpania się, uprawiania sportu lub rekreacji;
2. Oznakowaniu i zabezpieczeniu terenów, obiektów i urządzeń przeznaczonych do pływania, kąpania się, uprawiania sportu lub rekreacji na obszarach wodnych.

3. Prowadzeniu działań profilaktycznych i edukacyjnych dotyczących bezpieczeństwa na obszarach wodnych, polegających w szczególności na:
  - a) oznakowaniu miejsc niebezpiecznych,
  - b) objęciu nadzorem, we współpracy z policją i podmiotami, o których mowa w art. 12 ust. 1, miejsc niebezpiecznych, w tym miejsc zwyczajowo wykorzystywanych do kąpieli.
  - c) uświadamianiu zagrożeń związanych z wykorzystywaniem obszarów wodnych, w szczególności prowadzeniu akcji edukacyjnych wśród dzieci i młodzieży szkolnej.
4. Informowaniu i ostrzeganiu o warunkach pogodowych oraz innych czynnikach mogących powodować utrudnienia lub zagrożenia dla zdrowia lub życia osób,
5. Zapewnieniu warunków do organizowania pomocy oraz ratowania osób, które uległy wypadkowi lub są narażone na niebezpieczeństwo utraty życia lub zdrowia.

Zgodnie z art. 211 ustawy z dnia 20 lipca 2017 r. Prawo wodne (Dz. U. z 2024 r., poz. 1087 z późn. zm):

- 1) Wody stanowią własność Skarbu Państwa, innych osób prawnych albo osób fizycznych.
- 2) Wody morza terytorialnego, morskie wody wewnętrzne, śródlądowe wody płynące oraz wody podziemne stanowią własność Skarbu Państwa.
- 3) Wody stanowiące własność Skarbu Państwa lub jednostek samorządu terytorialnego są wodami publicznymi.

Zgodnie z art. 214, cytowane powyżej ustawy, śródlądowe wody stojące, woda w rowie oraz woda w stawie, który nie jest napełniany w ramach usług wodnych, ale wyłącznie wodami opadowymi lub roztopowymi lub wodami gruntowymi, znajdujące się w granicach nieruchomości gruntowej **stanowią własność właściciela tej nieruchomości.**

Ustawa Prawo wodne definiuje:

1. **Kąpielisko** - rozumie się przez to wyznaczony przez radę gminy wydzielony i oznakowany fragment wód powierzchniowych, wykorzystywany przez dużą liczbę osób kąpiących się, pod warunkiem, że w stosunku do tego kąpieliska nie wydano stałego zakazu kąpieli; kąpieliskiem nie jest: pływalnia, basen pływacki lub uzdrowski, zamknięty zbiornik wodny podlegający oczyszczaniu lub wykorzystywaniu w celach terapeutycznych, sztuczny, zamknięty zbiornik wodny, oddzielony od wód powierzchniowych i wód podziemnych,

2. **Miejsce okazjonalnie wykorzystywane do kąpieli** - rozumie się przez to wykorzystywany do kąpieli wydzielony i oznakowany fragment wód powierzchniowych niebędący kąpieliskiem.

Ustawa o bezpieczeństwie osób przebywających na obszarach wodnych definiuje:

1. **Obszar wodny** - rozumie się przez to wody śródlądowe w rozumieniu art. 19 ustawy z dnia 20 lipca 2017 r. — Prawo wodne oraz wody przybrzeżne w rozumieniu art. 26 tej ustawy, w pasie nieprzekraczającym jednej mili morskiej od linii brzegu, a także kąpielisko, miejsce okazjonalnie wykorzystywane do kąpieli, pływalnię oraz inne obiekty dysponujące nieckami basenowymi o łącznej powierzchni powyżej 100 m<sup>2</sup> i głębokości powyżej 0,4 m w najgłębszym miejscu lub głębokości powyżej m;
2. **Wyznaczony obszar wodny** - rozumie się przez to kąpielisko, miejsce okazjonalnie wykorzystywane do kąpieli, pływalnię oraz inne obiekty dysponujące nieckami basenowymi o łącznej powierzchni powyżej 100 m<sup>2</sup> i głębokości powyżej 0,4 m w najgłębszym miejscu lub głębokości powyżej 1,2 m.

Obowiązki właściwych podmiotów w zakresie zapewnienia bezpieczeństwa na obszarach wodnych określa ustawa z dnia 18 sierpnia 2011 r. o bezpieczeństwie osób przebywających na obszarach wodnych.

Zgodnie z art. 4 ust. 2 ww. ustawy za zapewnienie bezpieczeństwa, o którym mowa w art. 4 ust. 1, odpowiada:

- 1) na terenie parku narodowego lub krajobrazowego -- dyrektor parku,
- 2) na terenie, na którym prowadzona jest działalność w zakresie sportu lub rekreacji — osoba fizyczna, osoba prawna i jednostka organizacyjna nieposiadająca osobowości prawnej, która prowadzi działalność w tym zakresie,
- 3) **na pozostałym obszarze -- właściwy miejscowo wójt (burmistrz, prezydent miasta) — zwani dalej „zarządzającym obszarem wodnym”.**

W myśl cytowanych powyżej przepisów, za zapewnienie bezpieczeństwa na obszarach wodnych na terenie Gminy Gorzów Śląski odpowiadają poza Burmistrzem Gorzowa Śląskiego także osoby fizyczne, osoby prawne i jednostki organizacyjne nieposiadające osobowości prawnej, które prowadzą działalność w zakresie sportu lub rekreacji lub właściciele nieruchomości w granicach, których znajdują się śródlądowe wody stojące, wody

w stawie który nie jest napełniany w ramach usług wodnych, ale wyłącznie wodami opadowymi lub roztopowymi lub wodami gruntowymi.

Zgodnie z art. 32 ust. ustawy z dnia 20 lipca 2017 r. Prawo wodne (tej. Dz. U. z 2024 r. poz. 1087 z późn. zm.) każdemu przysługuje prawo do powszechnego korzystania z publicznych śródlądowych wód powierzchniowych, jeżeli przepisy ustawy nie stanowią inaczej. Prawo do powszechnego korzystania z wód nie sprowadza się wyłącznie do prawa do kąpieli, stąd zakaz kąpieli nie oznacza zakazu powszechnego korzystania z wód.

Jednak nie wszystkie wody powierzchniowe stanowią obszary bezpieczne i właściwe do kąpieli. Na wodach powierzchniowych nadających się do tego celu mogą być wyznaczane kąpieliska lub miejsca okazjonalnie wykorzystywane do kąpieli, zdefiniowane szczegółowo w ww. ustawie. W przepisach, m.in. ustawy Prawo wodne, zostały określone wymagania dla kąpielisk oraz miejsc okazjonalnie wykorzystywanych do kąpieli, a także zostały sprecyzowane obowiązki organizatorów takich miejsc.

Korzystanie z kąpieli dozwolone jest wyłącznie na terenie kąpielisk lub miejsc okazjonalnie wykorzystywanych do kąpieli — w miejscach do tego wyznaczonych i wyraźnie oznakowanych, w których zapewnione jest spełnienie wszystkich wymagań określonych przepisami prawa, zapewniających bezpieczeństwo osób korzystających z tych miejsc, w tym dotyczących obecności ratowników oraz prowadzenia badań stanu sanitarnego wody.

Przepisy art. 55 ustawy z dnia 20 maja 1971 r. Kodeks wykroczeń (t.j. Dz. U. z 2023 r. poz. 2119 z późn. zm.) wskazują, że za kąpiel w miejscu zabronionym grozi kara grzywny do 250 zł lub kara nagany. W przypadku osób nieletnich — z uwagi na fakt, że ustawa o postępowaniu w sprawach nieletnich, określająca wykroczenia, za które nieletni ponoszą odpowiedzialność, nie wskazuje ww. art. 55 Kodeksu wykroczeń — dowody potwierdzające ww. czyn rozpatrywane są przez sąd rodzinny i nieletnich.

#### 4. Podstawowe informacje o gminie Gorzów Śląski.

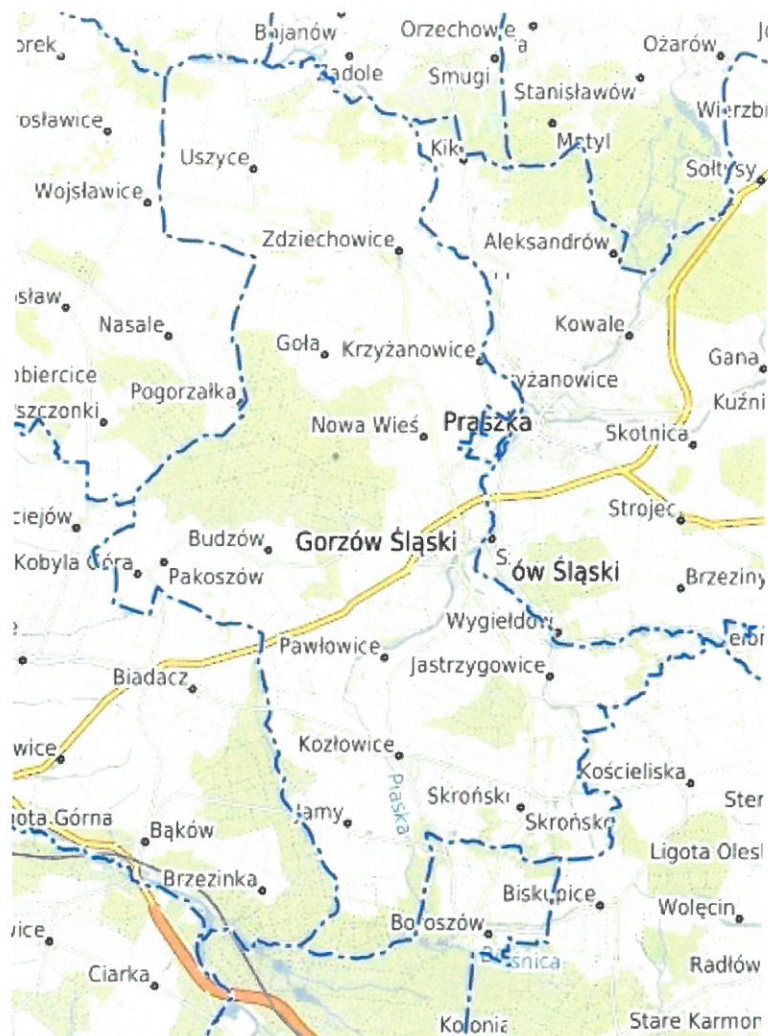
Gorzów Śląski to miasto będące siedzibą gminy miejsko wiejskiej położonej w północno-wschodniej części województwa opolskiego. Najwyżej położony punkt w gminie zlokalizowany jest na południowy zachód od miejscowości Goła, na Płaskowyżu Helenowskim, natomiast najniżej usytuowany jest obszar położony w dolinie rzeki Proсны, w rejonie miejscowości Goła. Obszar gminy zajmuje powierzchnię 154,12 km<sup>2</sup>, z czego 18,68 km<sup>2</sup> mieści się w granicach administracyjnych miasta. Tereny zalesione zajmują 22% ogółu terenu gminy, natomiast użytki rolne gminy stanowią 70,10 %.

Gmina Gorzów Śląski składa się z 14 sołectw:

- Budzów
- Dębina
- Goła
- Jamy
- Jastrzygowice
- Kobyla Góra
- Kozłowice
- Krzyżanowice
- Nowa Wieś
- Pakoszów
- Pawłowice
- Skrońsko
- Uszyce
- Zdziechowice

Liczba mieszkańców gminy ogółem wynosi 6 739 mieszkańców, w tym miasto Gorzów - 2 346 oraz sołectwa łącznie- 4 393 mieszkańców.





Rysunek 1 Mapa gminy Gorzów Śląski

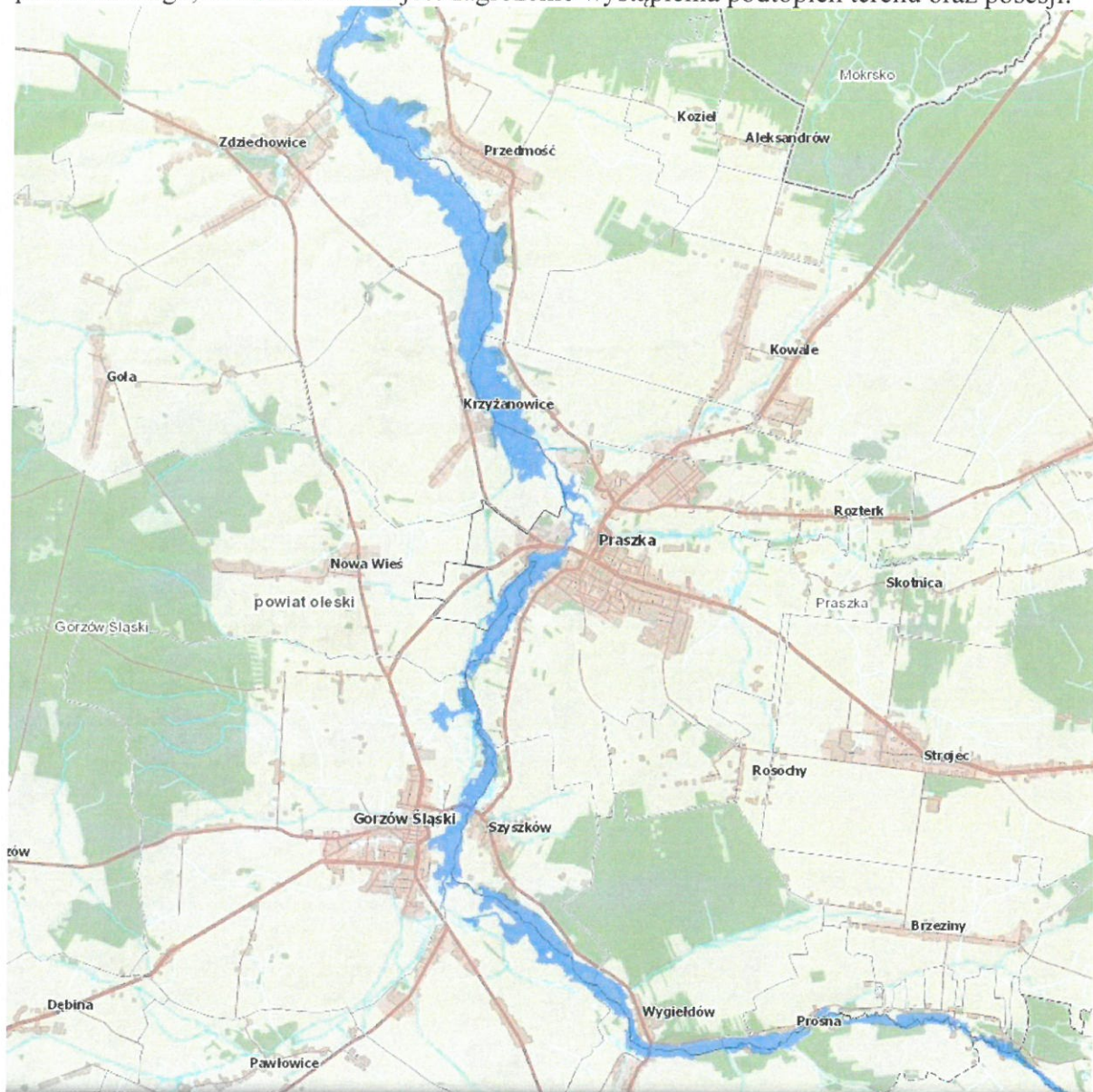
## 5. Charakterystyka obszarów wodnych znajdujących się na terenie gminy Gorzów Śląski.

Obszar gminy Gorzów Śląski leży w całości w dorzeczu rzeki Odry. Przez teren gminy przebiega dział wodny II rzędu pomiędzy dorzecziami Odry i Warty. Fragment terenu w południowo – zachodniej części gminy położony jest w zlewni rzeki Stobrawy, stanowiącej dopływ III rzędu Odry. Pozostała część gminy odwadniana jest rzekę Prosnę o długości całkowitej 217 km oraz powierzchni dorzecza 5 tys km<sup>2</sup> i jej dopływy – rzekę Piaska i Skroński Potok. Ponadto do cieków podstawowych zaliczana jest rzeka Pawłowiczanka i Kanał Ulgi.

Uzupełnieniem systemu hydrograficznego gminy są małe, krótkie, słabowodne ciekі stanowiące o zróżnicowaniu przestrzennym gęstości sieci rzecznej, najwyższej w dolinie rzeki Proсны (0,75 – 1,25 km/km<sup>2</sup>) i nieznacznie zmniejszającej się w kierunku zachodnim, osiągając

najniższe wartości w obrębie kompleksów leśnych rejonu Goła – Budzów (0,50 – 0,75 km/km<sup>2</sup>).

Rzeki i potoki przepływające przez teren gminy nie stwarzają dużego zagrożenia powodziowego, natomiast realne jest zagrożenie wystąpienia podtopień terenu oraz posesji.



Rysunek 2 Przeływ rzeki Prosna przez teren Gminy Gorzów Śląski z zaznaczonym obszarem podtopień.

Przez teren gminy przebiega droga krajowa nr 45, droga wojewódzka nr 487, drogi powiatowe i lokalne. Ze względu na najbardziej obciążone przewozem materiałów niebezpiecznych szczególnie narażone są tereny wzdłuż drogi krajowej nr 45 oraz drogi wojewódzkiej nr 487. Zagrożenie zanieczyszczenia akwenów cieciami ropopochodnymi jest znikome.

Na terenie gminy znajduje się 35 zbiorników wodnych.

LP	Miejscowość	Adres	Właściciel / użytkownik	powierzchnia	Teren ogrodzony	Teren oznakowany
1.	Jamy 55	Dz. Nr 9, 13/8	osoba prywatna	0,8 ha	TAK	TAK
2.	Jamy	Dz. Nr 5	Osoba prywatna	0,2 ha	TAK	TAK
3.	Jamy	Dz. Nr 5	osoba prywatna	0,1 ha	TAK	TAK
4.	Kozłowice Ul. Zamkowa 4	Dz. Nr 414/24	osoba prywatna	0,9 ha	TAK	NIE
5.	Pawłowice 45	Dz. Nr 162	Osoba prywatna	0,1 ha	TAK	NIE
6.	Skrońsko 45	Dz. Nr 119/8; 121/8; 123/8	osoba prywatna	0,8 ha	TAK	NIE
7.	Jastrzygowice 45 „RÓW JASTRZYGOWICE”	Dz. Nr 33, 31, 45	gm. Gorzów Śląski/ PZW/ osoby prywatne	0,3 ha	NIE	TAK
8.	Jastrzygowice	Dz. Nr 1012,1005, 1010,1011	Osoba prywatna	0,5 ha	NIE	NIE
9.	Jastrzygowice 42	Dz. Nr 1013	osoba prywatna	0,1 ha	NIE	NIE
10.	Gorzów Śląski/ Więckowice	Dz. Nr 174, 170,179,182,18 5, 187,191,192,19 3, 194,195,197	Osoba prywatna	1,4 ha	NIE	NIE
11.	Gorzów Śląski/ Więckowice	Dz. Nr 142	Osoba prywatna	0,1 ha	NIE	NIE
12.	Gorzów Śląski/ Więckowice ul. Oleska „STAW RAJMAN”	Dz. Nr 100 87,88,89,91,92, 103,104,110,109 ,108	gm. Gorzów Śląski/ PZW, osoby prywatne	0,5 ha	NIE	TAK
13.	Gorzów Śląski Ul. Golska 8	Dz. Nr 880	Osoba prywatna / Wicher	0,1 ha	TAK	NIE
14.	Gorzów Śląski Ul. Golska 1	Dz. Nr 909	Osoba prywatna	0,02 ha	TAK	NIE
15.	Gorzów Śląski, ul. Kolorowa 20	Dz. Nr 746, 747/2	Osoba prywatna	0,2 ha	TAK	NIE
16.	Gorzów Śląski	Dz. Nr 638,639	Osoba prywatna	0,1 ha		
17.	Gorzów Śląski Ul. Kluczborska	Dz. Nr 1440	Osoba Prywatna / Wolny	Dwa zbiorniki 0,1 ha 0,2 ha	TAK	NIE
18.	Gorzów Śląski Ul. Kluczborska 18	Dz. Nr 914	Osoba prywatna	0,1 ha	-	-
19.	Gorzów Śląski ul. Łąkowa 3	Dz. Nr 296	Osoba prywatna	0,1 ha	TAK	NIE
20.	Gorzów Śląski ul. Sportowa „RÓW WODNY”	Dz. Nr 510, 481, 511, 516	Gm. Gorzów Śląski/PZW, osoba prywatna	0,2 ha	NIE	TAK

21.	Gorzów Śląski ul. Polna	Dz. Nr 1144, 787, 768, 765/2, 762,1	Osoba prywatna	0,6 ha	NIE	NIE
22.	Gorzów Śląski, ul. Leśniki 4	Dz. Nr 2655	Osoba prywatna	0,1 ha	NIE	NIE
23.	Gorzów Śląski, ul. Leśniki 5	Dz. U 2656	Osoba prywatna	0,02 ha	TAK	NIE
24.	Dębina 9	Dz. Nr 86	Osoba prywatna	0,3 ha	TAK	NIE
25.	Goła 11 A „Ostoja nad Stawem”	Dz. Nr 21/1	Osoba prywatna	0,8 ha	NIE	NIE
26.	Zdziechowice	Dz. Nr 675	Osoba prywatna	0,3 ha		
27.	Zdziechowice obok posesji 192	Dz. Nr 953, 477, 476	Osoba prywatna	1,3 ha	NIE	TAK
28.	Zdziechowice	Dz. Nr 879/1, 871	Osoba prywatna	0,4 ha	-	BRAK DOJAZDU
29.	Zdziechowice	Dz. Nr 177/2, 176/2, 175/2, 174/2, 173/2	Osoba prywatna	0,5 ha	NIE	NIE
30.	Zdziechowice 149	Dz. Nr 211	Osoba prywatna	0,1 ha	TAK	NIE
31.	Zdziechowice 135	Dz. Nr 205/1	Osoba prywatna	0,1 ha	NIE	NIE
32.	Uszyce Górne 31	Dz. Nr 1101	Osoba prywatna	0,1 ha	TAK	TAK
33.	Krzyżanowice 18	Dz. Nr 191/1	Osoba prywatna	0,03 ha	TAK	NIE
34.	Nowa Wieś 25	Dz. Nr 204	Osoba prywatna	Dwa zbiorniki 0,3 ha 0,2 ha	TAK	NIE
35.	Nowa Wieś	Dz. Nr 281,376	Osoba prywatna	Cztery zbiorniki 0,1 ha 0,3 ha 0,1 ha 0,1 ha	NIE	NIE

6. Miejsca, w których występuje zagrożenie dla bezpieczeństwa osób wykorzystujących obszar wodny do pływania, kąpania się, uprawiania sportu i rekreacji.

## 6.1 Zbiornik RÓW BOISKO

Zbiornik wodny o powierzchni 0,2 ha zlokalizowany jest na działce Nr 510, 481, 511, 516 obręb Gorzów Śląski za stadionem przy ul. Sportowej. Właścicielem działki nr 481, 516 jest Gmina Gorzów Śląski, północna część zbiornika położona w obrębie działek 510, 511 stanowi własność prywatną osoby fizycznej. Część zbiornika będąca własnością Gminy Gorzów Śląski wdzierżawiona jest Polskiemu Związkowi Wędkarskiemu przez który obecnie jest użytkowany. Dzierżawa zawarta na okres 10 lat tj. od dnia 1.06.2021 do 31.05.2031 r.

Zbiornik nie jest wykorzystywany do kąpienia się czy plażowania, sporadycznie wykorzystywany przez wędkarzy. Zbiornik okalają tereny prywatne z przeznaczeniem pod uprawy rolne oraz boisko sportowe - stadion.

Miejsce nie nadaje się do kąpieli czy plażowania, ze względu na zamulenie dna oraz utrudniony, dostęp do linii brzegowej — znacząco porośnięty roślinnością brzegową. Zbiornik o głębokości do 4 m. usytuowany za boiskiem sportowym. Dojazd do zbiornika drogą polną. Teren oznakowany.



Rysunek 3 Zbiornik RÓW BOISKO – widok z drona



Rysunek 4 Zbiornik RÓW BOJSKO

## 6.2 Zbiornik STAW RAJMAN

Zbiornik w Gorzowie Śląskim, obręb Więckowice użytkowany przez Polski Związek Wędkarski, służy również do celów przeciwpożarowych, znajduje się przy ul. Oleskiej. Dzierżawa zawarta na okres 10 lat tj. od dnia 1.06.2021 do 31.05.2031 r. Ma powierzchnię ok 0,3 ha, o głębokości do 3,5 m z mulistym dnem. Zbiornik jest ogólnodostępny, okalają go tereny prywatne z przeznaczeniem pod uprawy rolne.



Rysunek 5 Zbiornika STAW RAJMAN- widok z drona



Rysunek 6 Zbiornik STAW RAJMAN-widok z drona.

## 6.2 Zbiornik RÓW JASTRZYGOWICE

Zbiornik wodny o powierzchni 0,3 ha zlokalizowany na działce nr 33 obręb Jastrzygowice. Zbiornik użytkowany jest przez Polski Związek Wędkarski. Dzierżawa zawarta na okres od dnia 1.05.2022 r. do dnia 30.04.2032 r. Zbiornik o głębokości do 2,5 m. z mulistym dnem jest ogólnodostępny, nieogrodzony, oznakowany. Zbiornik okalają tereny prywatne z przeznaczeniem pod uprawy rolne. Zbiornik służy również do celów przeciwpożarowych.



Rysunek 7 Zbiornik RÓW JASTRZYGOWICE



Rysunek 8 Zbiornik RÓW JASTRZYGOWICE - widok z drona



### 6.3 Zbiornik w Gołej „Ostoja nad Stawem”

Zbiornik w miejscowości Goła na działce nr 21/1 przy drodze powiatowej nr 19050 o powierzchni 0,8 ha, znajduje się na terenie prywatnym, wykorzystywany przede wszystkim jako zbiornik rekreacyjny. Zbiornik jest nieogrodzony i nieoznakowany tablicami informacyjnymi o terenie prywatnym i zakazie wstępu.



*Rysunek 9 Zbiornik w Gołej "Ostoja nad Stawem" - widok z drona*



*Rysunek 10 Zbiornik w Gołej "Ostoja nad Stawem"*

## 6.4 Zbiornik w Uszycach- Gospodarstwo Agroturystyczne „na Górcie”

Zbiornik usytuowany jest w miejscowości Uszyce, na działce nr 1101 o powierzchni 0,1 ha na terenie prywatnym. Zbiornik wykorzystywany jest na cele agroturystyki. Teren zbiornika jest ogrodzony i oznakowany zakazem wstępu.



Rysunek 11 Zbiornik w Uszycach Gospodarstwo Agroturystyczne „na Górcie”

## 6.5 Zbiornik Zdziechowice

W miejscowości Zdziechowice przy drodze powiatowej nr 8608 O na działkach Nr 953, 477, 476 znajduje się zbiornik wodny. Przed wejściem na w/w obszar wodny właściciel umieścił tabliczki informujące o zakazach i własności terenu.



Rysunek 12 Zbiornik w Zdziechowicach

## 7. Planowane przedsięwzięcia.

Na podstawie oględzin miejsc potencjalnie niebezpiecznych dla zdrowia i życia ludzi na obszarach wodnych Gminy Gorzów Śląski należy stwierdzić, że jedynie stawy i zbiorniki ogólnodostępne nieogrodzone, nieoznakowane na gruntach prywatnych i w dzierżawie mogą stanowić zagrożenie dla osób wykorzystujących akweny do kąpienia się uprawiania sportu lub rekreacji. Dotyczy to przede wszystkim osób nieletnich pozostających bez nadzoru. Mimo tego jest to zagrożenie niewielkie ze względu na to, że akweny nie są użytkowane do kąpieli.

W ramach działań prewencyjnych planuje się przy współpracy z Policją dokonywanie oględzin w celu wskazania miejsc, gdzie akweny mogą wykorzystywane być jako dzikie kąpieliska lub miejsc, gdzie grupuje się młodzież.

W ramach akcji prewencyjnych przy współpracy z Ochotniczymi Strażami Pożarnymi planowane są akcje informacyjne i edukacyjne dla dzieci i młodzieży z zakresu występujących zagrożeń oraz zachowania bezpieczeństwa na obszarach wodnych i zalodzonych. W przypadku działań ratowniczych na akwenach, w pierwszej kolejności działania podejmują jednostki ochrony przeciwpożarowej włączone do KSRG tj. OSP Gorzów Śląski i OSP Uszyce.

## 8. Telefony alarmowe.

W przypadku wystąpienia zagrożenia bezpieczeństwa, zdrowia lub życia dla osób lub zwierząt na obszarach wodnych, należy kontaktować się z **Centrum Powiadomiania Ratunkowego tel. 112.**

Inne telefony

- Komenda Powiatowa Państwowej Straży Pożarnej w Oleśnie  
ul. Solny Rynek 1  
**tel. 47 861 6010 lub 47 861 6000**
- Komenda Powiatowa Policji w Oleśnie  
ul. Klonowa 1a  
**tel. 47 863 6503 lub 47 863 6504**
- Komisariat Policji w Praszcze  
ul. Józefa Piłsudskiego 35  
**tel. 47 863 63 03**
- Powiatowa Stacja Sanitarno - Epidemiologiczna w Oleśnie  
ul. Wielkie Przedmieście 7  
**tel. alarmowy 693 628 983 lub 34 358 2673**

## 9. Zagrożenia dla bezpieczeństwa osób wykorzystujących obszar wodny do pływania, kąpania się, uprawiania sportu i rekreacji.

Czynnikami wpływającymi na ilość osób korzystających z obszarów wodnych mogą być sprzyjające warunki atmosferyczne i okres wakacyjny. W tym czasie wzrasta liczba osób korzystających z wypoczynku nad wodą. Na terenie gminy Gorzów Śląski **nie wyznaczono „kąpielisk” strzeżonych oraz „miejsc okazjonalnie wykorzystywanych do kąpeli”** w myśl ustawy z dnia 20 lipca 2017 roku – prawo wodne.

Zagrożeniami dla osób korzystających z akwenów są przede wszystkim;

- brak umiejętności pływania lub niewłaściwa ocena tych umiejętności,
- kąpiel w stanie nietrzeźwości lub po użyciu środków odurzających,
- wpływania w strefy porośnięte roślinnością wodną lub w miejsca bagniste,
- wykonywanie skoków do wody w miejscach nierozpoznanych,

- korzystanie z akwenów podczas złych warunków atmosferycznych (np. niska temperatura wody, wyładowania atmosferyczne),
- Wejście na akwenty zalodzone bez wiedzy o grubości lodu oraz odpowiedniego zabezpieczenia.

Na terenie gminy Gorzów Śląski miejscami, w których występują zagrożenia to ogólnodostępne zbiorniki wodne, które wykorzystywane są przede wszystkim przez wędkarzy bądź prywatne gospodarstwa agroturystyczne.

## 10. Podsumowanie

Na początku należy zauważyć, iż każde miejsce może być potencjalnym zagrożeniem dla bezpieczeństwa osób wykorzystujących obszar wodny do pływania, kąpieli, uprawiania sportu czy rekreacji, szczególnie kiedy korzystamy z niego w sposób nieodpowiedni. Bezpieczeństwo zależy przede wszystkim od świadomego i odpowiedzialnego korzystania z obszarów wodnych i nawodnych oraz przestrzegania ustalonych zasad bezpieczeństwa.

W gminie Gorzów Śląski zagrożenie bezpieczeństwa osób przebywających na obszarach wodnych lub ich obrębie sprowadza się do nieuwagi, nieostrożności bądź sytuacji losowych, w których może dojść do upadku, ugrzęźnięcia, zranienia, skaleczenia lub zaklinowania się osób spędzających czas nad wodą. Nie bez znaczenia są warunki pogodowe. Rzeki w okresie wiosennych roztopów, wzmożonych opadów mogą znacząco zwiększyć poziom wód i siłę nurtu przez co może dojść do podtopień terenów przyległych oraz niebezpieczeństwa na mostach. Mało realne, ale nie niemożliwe są również choroby skóry, zatrucia przewodu pokarmowego czy utonięcia.

Analiza występujących zagrożeń na obszarach wodnych ma na celu informowanie mieszkańców gminy Gorzów Śląski o występujących zagrożeniach na akwenach, obowiązku przestrzegania znaków nakazu i zakazu oraz zapoznaniu się z zasadami korzystania z danego terenu.

W wyniku dokonania oględzin oraz oceny zagrożeń, wskazano miejsca, które mogą stanowić potencjalne zagrożenia dla osób korzystających z rzek, zbiorników wodnych i stawów. Mimo, że na terenie gminy nie ma „kapielisk” oraz „miejsc okazjonalnie wykorzystywanych do kąpieli” (w myśl ustawy Prawo Wodne), to nie można wykluczyć przypadków korzystania z akwenów do kąpieli przez pojedyncze osoby, w szczególności dzieci i młodzież.

W pkt 5 wskazano zbiorniki, gdzie zidentyfikowano potencjalne zagrożenie. W sezonie letnim należy te miejsca okresowo monitorować i w przypadku wykorzystania tych miejsc przez osoby do plażowania i kąpieli, należy te miejsca dodatkowo oznakować zgodnie z Rozporządzeniem Ministra Spraw Wewnętrznych z dnia 6 marca 2012 r., w sprawie sposobu oznakowania i

zabezpieczania obszarów wodnych oraz wzorów znaków zakazu, nakazu oraz znaków informacyjnych i flag.

**Wszyscy musimy mieć świadomość, że kąpiel w miejscach nie strzeżonych, niedozwolonych oraz nieoznakowanych może prowadzić do tragedii.**

**Najważniejszą informacją dotyczącą akwenów wodnych na terenie gminy Gorzów Śląski jest brak wyznaczonych kąpielisk i miejsc okazjonalnie wykorzystywanych do kąpieli.**

## SPIS RYSUNKÓW

Rysunek 1 Mapa gminy Gorzów Śląski .....	8
Rysunek 2 Przepływ rzeki Proсна przez teren Gminy Gorzów Śląski z zaznaczonym obszarem podtopień.....	9
Rysunek 3 Zbiornik RÓW BOJSKO – widok z drona.....	12
Rysunek 4 Zbiornik RÓW BOJSKO.....	13
Rysunek 5 Zbiornika STAW RAJMAN- widok z drona.....	14
Rysunek 6 Zbiornik STAW RAJMAN-widok z drona.....	14
Rysunek 7 Zbiornik RÓW JASTRZYGOWICE.....	15
Rysunek 8 Zbiornik RÓW JASTRZYGOWICE - widok z drona .....	15
Rysunek 9 Zbiornik w Gołej "Ostoja nad Stawem" - widok z drona.....	16
Rysunek 10 Zbiornik w Gołej "Ostoja nad Stawem" .....	16
Rysunek 11 Zbiornik w Uszycach Gospodarstwo Agroturystyczne „na Górcę” .....	17
Rysunek 12 Zbiornik w Zdziechowicach .....	18