

**UCHWAŁA NR XII/84/2025
RADY MIEJSKIEJ GORZOWA ŚLĄSKIEGO**

z dnia 13 marca 2025 r.

w sprawie przystąpienia do sporządzenia miejscowego planu zagospodarowania przestrzennego dla terenów położonych na gruntach w rejonie ulic Chopina, Piaskowej, Okólnej, Krótkiej i Byczyńskiej w Gorzowie Śląskim oraz na gruntach w obrębie geodezyjnym Kozłowice

Na podstawie art. 18 ust. 2 pkt 15 ustawy z dnia 8 marca 1990 r. o samorządzie gminnym (t.j. Dz. U. z 2024 r. poz. 1465, 1572, 1907, 1940) oraz art. 14 ust. 1, 2 i 4 ustawy z dnia 27 marca 2003r. o planowaniu i zagospodarowaniu przestrzennym (t.j. Dz. U. z 2024 r. poz. 1130, 1907, 1940), **Rada Miejska Gorzowa Śląskiego uchwala, co następuje:**

- § 1. Przystępuje się do sporządzenia miejscowego planu zagospodarowania przestrzennego, obejmującego obszary położone na gruntach w rejonie ulic Chopina, Piaskowej, Okólnej, Krótkiej i Byczyńskiej w Gorzowie Śląskim oraz na gruntach w obrębie geodezyjnym Kozłowice.
- § 2. Integralną część uchwały stanowi załącznik graficzny nr 1, 2, 3, 4, na którym określono granice obszarów objętych miejscowym planem zagospodarowania przestrzennego.
- § 3. Dopuszcza się etapowe uchwalanie miejscowego planu zagospodarowania przestrzennego, o którym mowa w § 1.
- § 4. Wykonanie uchwały powierza się Burmistrzowi Gorzowa Śląskiego.
- § 5. Uchwała wchodzi w życie z dniem podjęcia.


Przewodniczący Rady

Marcin Schirch

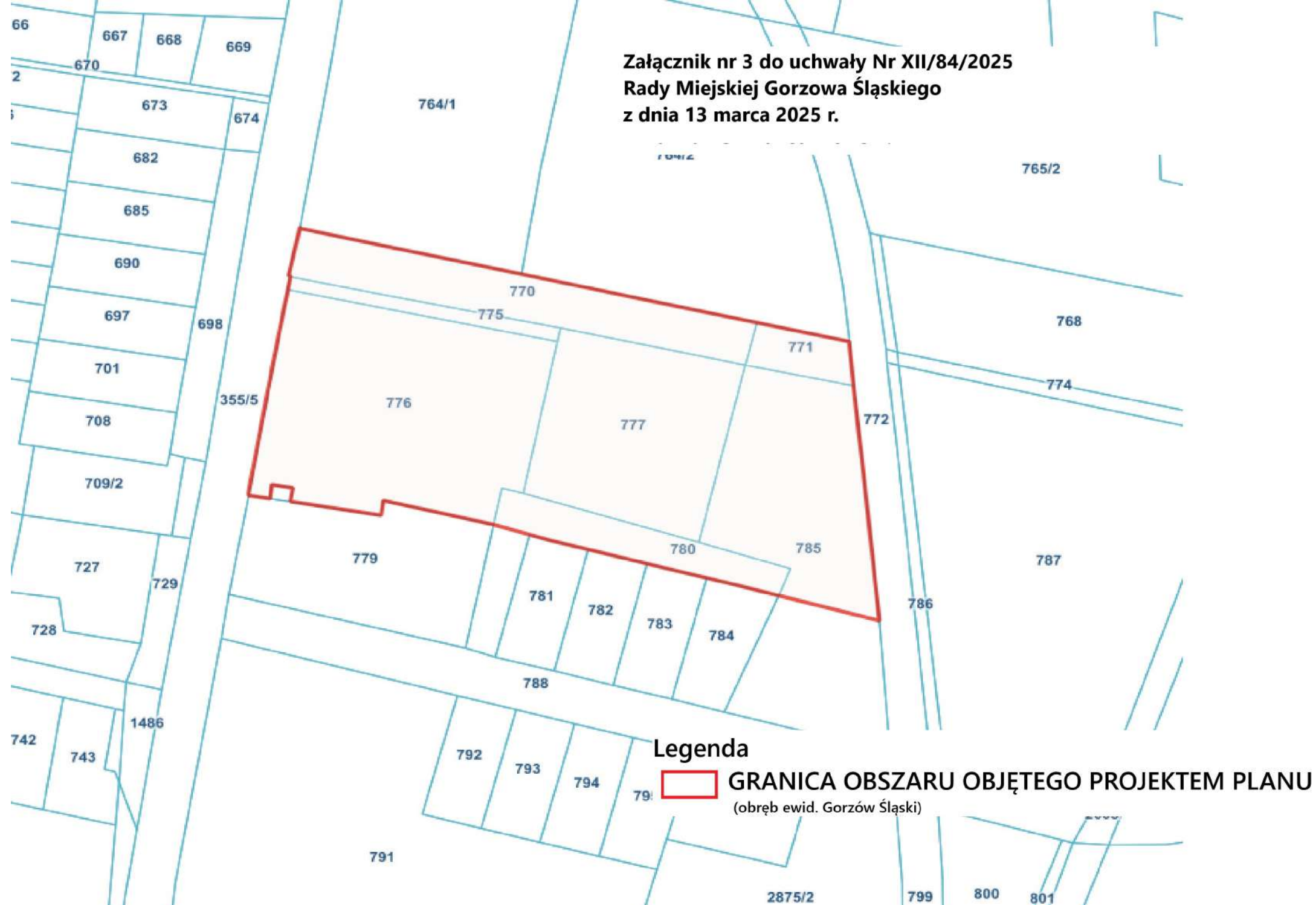
**Załącznik nr 2 do uchwały Nr XII/84/2025
Rady Miejskiej Gorzowa Śląskiego
z dnia 13 marca 2025 r.**



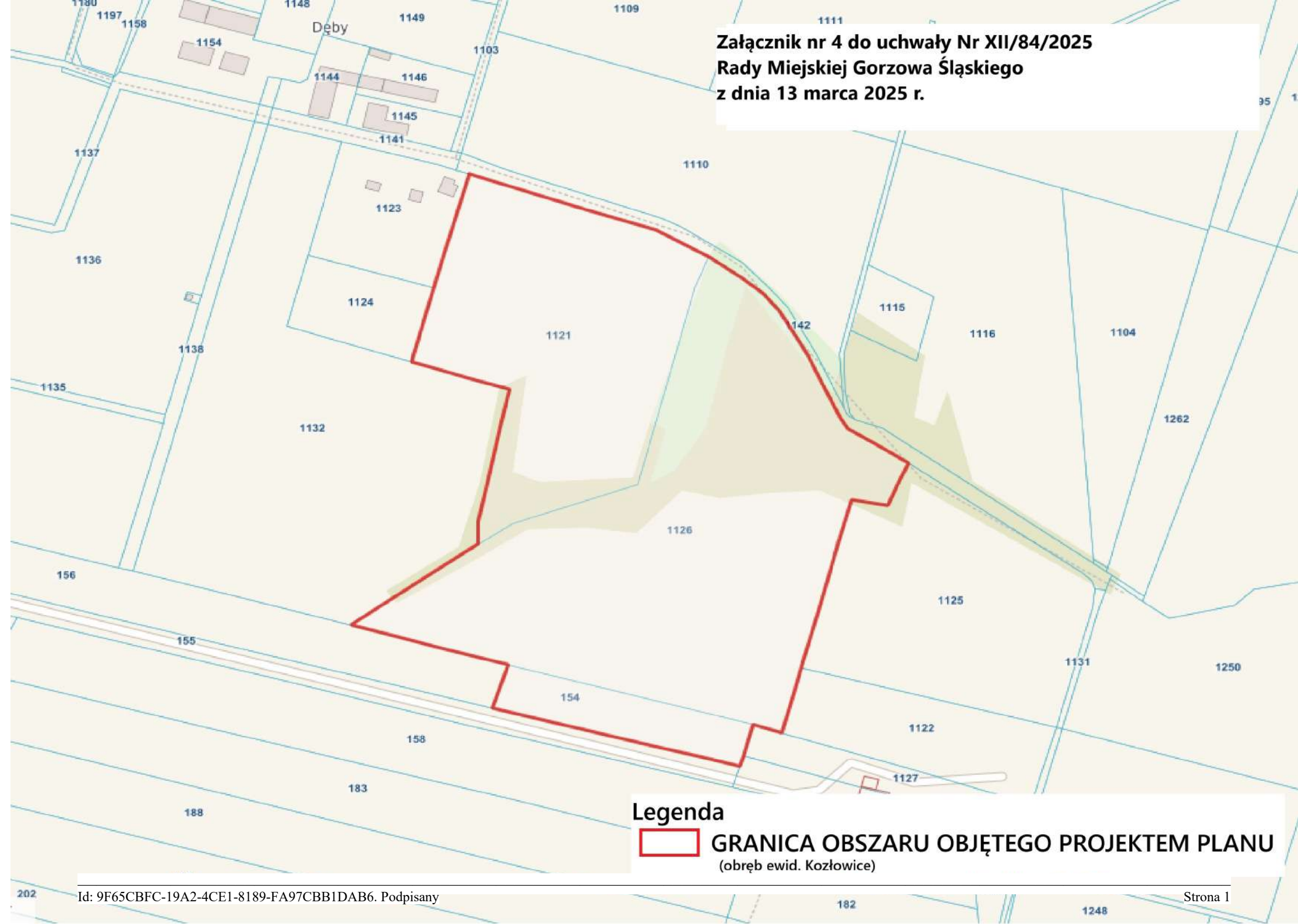
Legenda

 (obręb ewid. Gorzów Śląski)

**Załącznik nr 3 do uchwały Nr XII/84/2025
Rady Miejskiej Gorzowa Śląskiego
z dnia 13 marca 2025 r.**



**Załącznik nr 4 do uchwały Nr XII/84/2025
Rady Miejskiej Gorzowa Śląskiego
z dnia 13 marca 2025 r.**



Legenda



GRANICA OBSZARU OBJĘTEGO PROJEKTEM PLANU
(obręb ewid. Kozłowice)