

IZP-IV.6733.1.2025.DK

OBWIESZCZENIE

BURMISTRZA GORZOWA ŚLĄSKIEGO

Zgodnie z art. 53 ustawy z dnia 27 marca 2003 r. o planowaniu i zagospodarowaniu przestrzennym (Dz. U. z 2024 r. poz. 1130, 1907, 1940) oraz art. 49 ustawy z dnia 14 czerwca 1960 r. Kodeks postępowania administracyjnego (Dz. U. z 2024 r. poz. 572) zawiadamia, że w dniu 26 marca 2025 r. została wydana decyzja o ustaleniu lokalizacji inwestycji celu publicznego **nr 2-CP/2025**, polegającego na przebudowie publicznego przedszkola na działce nr ewid. 1820 (obręb Gorzów Śląski) położonej w gminie Gorzów Śląski.

Obwieszczenie niniejsze uważa się za dokonane po upływie czternastu dni od dnia umieszczenia obwieszczenia na tablicy ogłoszeniowej w Urzędzie Miejskim w Gorzowie Śląskim oraz w Biuletynie Informacji Publicznej (BIP) na stronach internetowych Urzędu Miejskiego w Gorzowie Śląskim: www.gorzowslaski.pl, w zakładce „Planowanie Przestrzenne.”

BURMISTRZ

Rafał Kotarski

Data umieszczenia na tablicy ogłoszeń w Urzędzie Miejskim w Gorzowie Śl.: 26.03.2025r.

Data umieszczenia na tablicy ogłoszeń w Gorzowie Śląskim: 26.03.2025 r.

Data udostępnienia obwieszczenia w BIP UM w Gorzowie Śląskim: 26.03.2025 r.

DECYZJA nr 2-CP/2025
O USTALENIU LOKALIZACJI INWESTYCJI CELU PUBLICZNEGO

Na podstawie art. 51 ust. 1 pkt. 2 w związku z art. 54 ustawy z dnia 27 marca 2003 r. o planowaniu i zagospodarowaniu przestrzennym (Dz. U. z 2024 r. poz. 1130, 1907, 1940) oraz art. 104 ustawy z dnia 14 czerwca 1960 r. – Kodeks postępowania administracyjnego (Dz. U. z 2024 r. poz. 572) po rozpatrzeniu wniosku z dnia 4 lutego 2025 r., Gminy Gorzów Śląski, ul. Wojska Polskiego 15, 46-310 Gorzów Śląski.

ustalam

dla Gminy Gorzów Śląski, ul. Wojska Polskiego 15, 46-310 Gorzów Śląski

lokalizację inwestycji celu publicznego

dla inwestycji celu publicznego, polegającego na przebudowie publicznego przedszkola na działce nr ewid. 1820 (obręb Gorzów Śląski) położonej w gminie Gorzów Śląski.

Linie rozgraniczające teren inwestycji pokrywające się z granicą terenu objętego wnioskiem pokazano na mapie zasadniczej w skali 1:500, stanowiącej załącznik graficzny do niniejszej decyzji (Zał. 1).

Warunki i szczegółowe zasady zabudowy i zagospodarowania terenu wynikające z przepisów odrębnych:

- 1. warunki i wymagania w zakresie ochrony i kształtowania ładu przestrzennego.**
 - a) Projekt techniczny musi uwzględniać warunki wynikające z:
 - ustawy z 7 lipca 1994 r. – Prawo budowlane (Dz. U. z 2024 r. poz. 725, 834, 1222, 1847, 1881),
 - rozporządzenia Ministra Infrastruktury z dnia 24 czerwca 2022 r. w sprawie przepisów techniczno-budowlanych dotyczących dróg publicznych (Dz.U. z 2022 r. Nr 43, poz. 430).
- 2. warunki i wymagania w zakresie ochrony środowiska, wynikające z ustawy z dnia 27 kwietnia 2001 r. – Prawo ochrony środowiska (Dz. U. z 2024 r. poz. 54, 834, 1089, 1222) oraz przepisów związanych z ochroną środowiska:**
 - planowana inwestycja położona jest poza granicami obszarów chronionych na podstawie przepisów o ochronie przyrody,
 - zgodnie z ustawą z dnia 3 lutego 1995 r. o ochronie gruntów rolnych i leśnych (Dz. U. z 2024 r. poz. 82) planowana inwestycja jest zgodna z obowiązującymi przepisami. Zgodnie z informacją z rejestru gruntów na wnioskowanej działce są następujące grunty: Bi, Bz. Teren nie wymaga uzyskania zgody na zmianę przeznaczenia gruntów rolnych i leśnych na cele nierolnicze i nieleśne,
 - zgodnie z art. 74 ust. 1 ustawy z dnia 27 kwietnia 2001 r. Prawo ochrony środowiska (Dz. U. z 2024 r. poz. 54, 834, 1089, 1222) w trakcie przygotowywania i realizacji inwestycji należy zapewnić oszczędne korzystanie z terenu,
 - prowadzenie inwestycji na gruncie powinno odbywać się zgodnie z ogólnie przyjętymi zasadami ochrony przyrody – ustawa z dnia 16 kwietnia 2004 r. o ochronie przyrody (Dz. U. z 2024 r. poz. 1478, 1940),
 - jeżeli w obrębie planowanej inwestycji występują urządzenia melioracyjne, planowana inwestycję należy uzgodnić z administratorem tych urządzeń przed uzyskaniem pozwolenia na budowę,
 - przepisy prawa w zakresie ochrony środowiska obowiązują inwestora.
- 3. ochrony dziedzictwa kulturowego i zabytków oraz dóbr kultury współczesnej:**
 - planowana inwestycja znajduje się poza strefami wymagającymi szczególnej ochrony konserwatorskiej,
 - na terenie planowanej inwestycji nie znajdują się obszary i obiekty objęte ochroną konserwatorską,

- w przypadku prowadzenia prac ziemnych należy postępować zgodnie z art. 32 ust. 1 ustawy z dnia 23 lipca 2003 r. o ochronie zabytków i opiece nad zabytkami (Dz. U. z 2024 r. poz. 1292, 1907)

4. obsługi w zakresie komunikacji i infrastruktury technicznej:

- realizacja infrastruktury technicznej i obsługi komunikacyjnej – zgodnie z przepisami szczegółowymi na warunkach zarządców sieci i dróg,
- w przypadku przebudowy sieci i urządzeń infrastruktury kolidujących z projektowaną inwestycją, wszelkie zmiany w przebiegu czy usytuowaniu obiektów infrastruktury należy uzgodnić z właściwym zarządcą sieci,
- planowaną inwestycję należy wykonać zgodnie z warunkami wydanymi przez właściwego zarządcę sieci,
- przy projektowaniu i budowie stosować właściwe odległości od sieci i urządzeń technicznych, a w przypadku kolizji z istniejącym uzbrojeniem ewentualna przebudowa na warunkach i za zgodą gestora sieci,

5. ustalenia wymagań dotyczących ochrony interesów osób trzecich:

Na etapie projektu budowlanego należy zapewnić wymagania ochrony interesów osób trzecich w rozumieniu art. 5 ustawy z dnia 7 lipca 1994 r. – Prawo budowlane. Lokalizowanie planowanej inwestycji na terenie prywatnym wymaga uzyskania pisemnej zgody właściciela na wejście w teren oraz trwałe umieszczenie urządzeń związanych z inwestycją.

Inwestycja nie może powodować ograniczeń w prawidłowym zagospodarowaniu terenów sąsiednich zgodnie z ich przeznaczeniem.

6. dane charakteryzujące wpływ inwestycji na środowisko:

- inwestycja powinna minimalizować negatywny wpływ na środowisko przyrodnicze.

Niniejsza decyzja nie rodzi praw do terenu oraz nie narusza prawa własności i uprawnień osób trzecich – art. 63 ust. 2 ustawy o planowaniu i zagospodarowaniu przestrzennym. Zgodnie z art. 63 ust. 4 ustawy – wnioskodawcy, który nie uzyskał prawa do terenu nie przysługuje roszczenie o zwrot nakładów poniesionych w związku z otrzymaną decyzją.

Integralną część decyzji stanowi załącznik graficzny (Zał. 1), sporządzony w skali 1:500.

UZASADNIENIE

Z wnioskiem w sprawie wydania decyzji o ustaleniu lokalizacji inwestycji celu publicznego, dla zadania inwestycyjnego polegającego na przebudowie publicznego przedszkola na działce nr ewid. 1820 (obręb Gorzów Śląski) położonej w gminie Gorzów Śląski, wystąpiła w dniu 4 lutego 2025 r., Gmina Gorzów Śląski, ul. Wojska Polskiego 15, 46-310 Gorzów Śląski.

Zgodnie z art. 6 pkt 6 ustawy z dnia 21 sierpnia 1997 r. o gospodarce nieruchomościami (Dz. U. z 2024 r. poz. 1145, 1222, 1717, 1881) za cel publiczny uznaje się między innymi utrzymywanie pomieszczeń dla urzędów organów władzy, administracji, sądów i prokuratur, uczelni publicznych, federacji podmiotów systemu szkolnictwa wyższego i nauki, o których mowa w art. 165 ust. 1 pkt 1 ustawy z dnia 20 lipca 2018 r. – Prawo o szkolnictwie wyższym i nauce (Dz. U. z 2024 r. poz. 1571, 1871, 1897), szkół publicznych, państwowych lub samorządowych instytucji kultury w rozumieniu przepisów o organizowaniu i prowadzeniu działalności kulturalnej, a także publicznych: obiektów ochrony zdrowia, przedszkoli, domów opieki społecznej, placówek opiekuńczo-wychowawczych, obiektów sportowych. Przedmiotową inwestycję należy traktować zatem jako cel publiczny, który podlega procedurze uzyskiwania decyzji o ustaleniu lokalizacji celu publicznego zgodnie z art. 50 ust. 1 ustawy z dnia 27 marca 2003 r. o planowaniu i zagospodarowaniu przestrzennym.

Po dokonaniu analizy warunków i zasad zagospodarowania terenu oraz jego zabudowy oraz po dokonaniu analizy stanu faktycznego i prawnego terenu, na którym przewiduje się realizację inwestycji oraz po stwierdzeniu, że wnioskowana inwestycja spełnia łącznie warunki określone w ustawie o planowaniu i zagospodarowaniu przestrzennym oraz mając na uwadze fakt, iż inwestor przedłożył wymagane przepisami dokumenty, należało orzec jak w sentencji.

Zgodnie z przepisami art. 60 ust. 4, ustawy z dnia 27 marca 2003 r. o planowaniu i zagospodarowaniu przestrzennym (Dz. U. z 2024 r. poz. 1130, 1907, 1940) projekt decyzji został sporządzony przez osobę, o której mowa w art. 5 ww. ustawy, która posiada kwalifikacje do wykonywania zawodu urbanisty na terytorium Rzeczypospolitej Polskiej.

Po dokonaniu analizy warunków i zasad zagospodarowania terenu oraz jego zabudowy wynikających z przepisów odrębnych oraz analizie stanu faktycznego a także, zgodnie z art. 53 ust. 4 ustawy z dnia 27 marca 2003 r. o planowaniu i zagospodarowaniu przestrzennym, po uzgodnieniu decyzji z:

- Państwowym Powiatowym Inspektorem Sanitarnym w Oleśnie, w trybie milczącej zgody, wobec nie zajęcia stanowiska w terminie ustawowym,
- właściwym zarządcą drogi gminnej, w trybie milczącej zgody, wobec nie zajęcia stanowiska w terminie ustawowym.

Od niniejszej decyzji przysługuje stronom prawo wniesienia odwołania do Samorządowego Kolegium Odwoławczego w Opolu za pośrednictwem Burmistrza Gorzowa Śląskiego w terminie 14- tu dni od daty jej doręczenia.

Podmiotowi, który wystąpił z wnioskiem o wydanie decyzji o ustalenie lokalizacji inwestycji celu publicznego, zgodnie z art. 51 przysługuje prawo wniesienia żądania wymierzenia kary za nieterminowe wydanie decyzji.

Zgodnie z art. 127a §1, §2 ustawy z dnia 14 czerwca 1960 r. Kodeks postępowania administracyjnego, w trakcie biegu terminu do wniesienia odwołania strona może zrzec się prawa do wniesienia odwołania. Z dniem doręczenia tutejszemu organowi oświadczenia o zrzeczeniu się prawa do wniesienia odwołania przez ostatnią ze stron postępowania, decyzja staje się ostateczna i prawomocna.



BURMISTRZ

Rafał Kotarski

Otrzymują:

1. Gmina Gorzów Śląski, ul. Wojska Polskiego 15, 46-310 Gorzów Śląski,
2. Publiczne Przedszkole w Gorzowie Śląskim, ul. Parkowa 2, 46-310 Gorzów Śląski,
3. a/a

Projekt decyzji sporządził: mgr inż. Piotr Ulrich




*zgodnie z art. 60 ust. 4 w związku z art. 5 pkt 3 i 5
ustawy o planowaniu i zagospodarowaniu przestrzennym*

MAPA ZASADNICZA

Skala 1:500
województwo opolskie
powiat oleski
Gorzów Śląski - miasto
GORZÓW ŚLĄSKI
Działka nr: 1820
6.146.24.04.1.4, 6.146.24.04.2.3, 6.146.24.04.3.2, 6.146.24.04.4.1

**Załącznik do decyzji
o ustaleniu lokalizacji
inwestycji celu publicznego
Pomniejszono do skali 1:1000**

LEGENDA:

-  LINIA ROZGRANICZAJĄCA TEREN INWESTYCJI POKRYWAJĄCA SIĘ Z GRANICĄ TERENU OBJĘTEGO WNIOSEM
-  BUDYNEK PRZEZNACZONY DO PRZEBUDOWY
-  NIEPRZEKRACZALNA LINIA ZABUDOWY

Projekt decyzji sporządził:
mgr inż. Piotr Ulrich

STAROSTWO POWIATOWE w OLESZNI
Powiatowy Ośrodek Dokumentacji
Geodezyjnej i Kartograficznej
w OLESZNI
48-300 Olesno, ul. Piłkowskiego 21

Nie wyłącza się istnienia w terenie innych
nie wykazanych na niniejszej mapie urządzeń
podziemnych, które nie były zgłoszone
do inwentaryzacji lub o których brak jest
informacji w istniejących branżowych.



BUDMISTRZ
Rafał Kotarski

Załącznik do decyzji o ustaleniu lokalizacji inwestycji celu publicznego	
Skala: 1:500	Skala: 1:1000
Projekt: 2015	Wzrost: 2015
mgr inż. Mariola Chorożniak	
17.5.2015	