


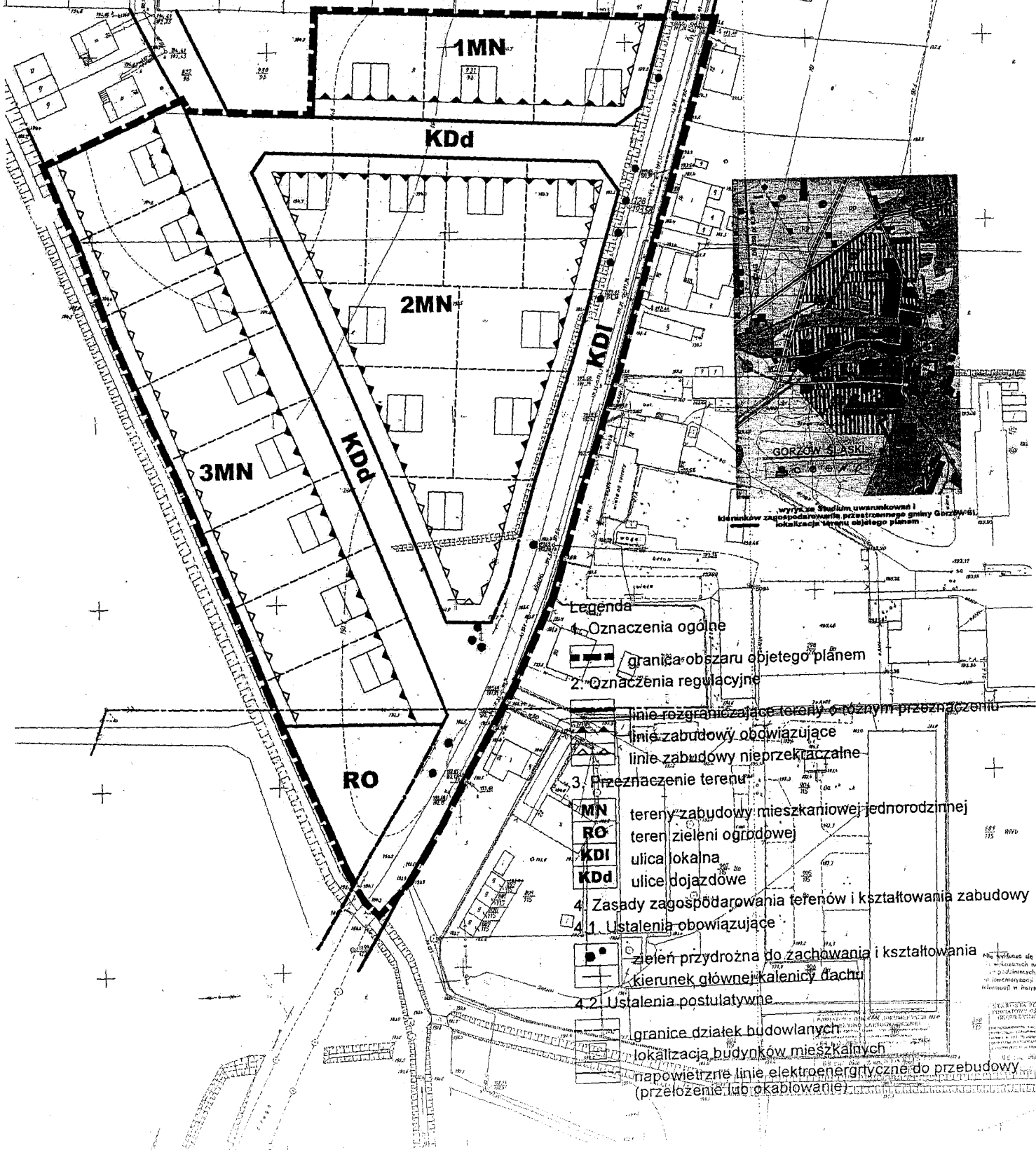
# GORZÓW ŚLĄSKI

## Miejscowy plan zagospodarowania przestrzennego

### Rysunek planu - obszar nr 1

skala 1:1000

Załącznik nr 1  
do uchwały Rady Miejskiej  
w Gorzowie Śl. nr VI/145/2007  
Z dnia 02.04.2007



wyryt ze Studium uwarunkowań i kierunków zagospodarowania przestrzennego gminy Gorzów Śl. lokalizacja terenu objętego planem

#### Legenda

- 1. Oznaczenia ogólne
  - granicza obszaru objętego planem
  - Oznaczenia regulacyjne
- 2. Przeznaczenie terenu
  - linia rozgraniczająca tereny o różnym przeznaczeniu
  - linia zabudowy obowiązująca
  - linia zabudowy nieprzekraczalna
- 3. MN - tereny zabudowy mieszkaniowej jednorodzinnej
- RO - teren zieleni ogrodowej
- KDI - ulica lokalna
- KDd - ulice dojazdowe
- 4. Zasady zagospodarowania terenów i kształtowania zabudowy
  - 4.1. Ustalenia obowiązujące
    - zielen przydrożna do zachowania i kształtowania
    - kierunek głównej kalenicy dachu
  - 4.2. Ustalenia postulatywne
    - granice działek budowlanych
    - lokalizacja budynków mieszkalnych
    - napowietrzne linie elektroenergetyczne do przebudowy (przełożenie lub okablowanie)

Województwo Śląskie  
Miejscowość: GORZÓW  
Władza: Gmina GORZÓW  
Polożenie: ul. Powstańców Śląskich 109  
Godło mapy: 464 211 824  
Skala: 1:500

# GORZÓW ŚLĄSKI

## Miejscowy plan zagospodarowania przestrzennego


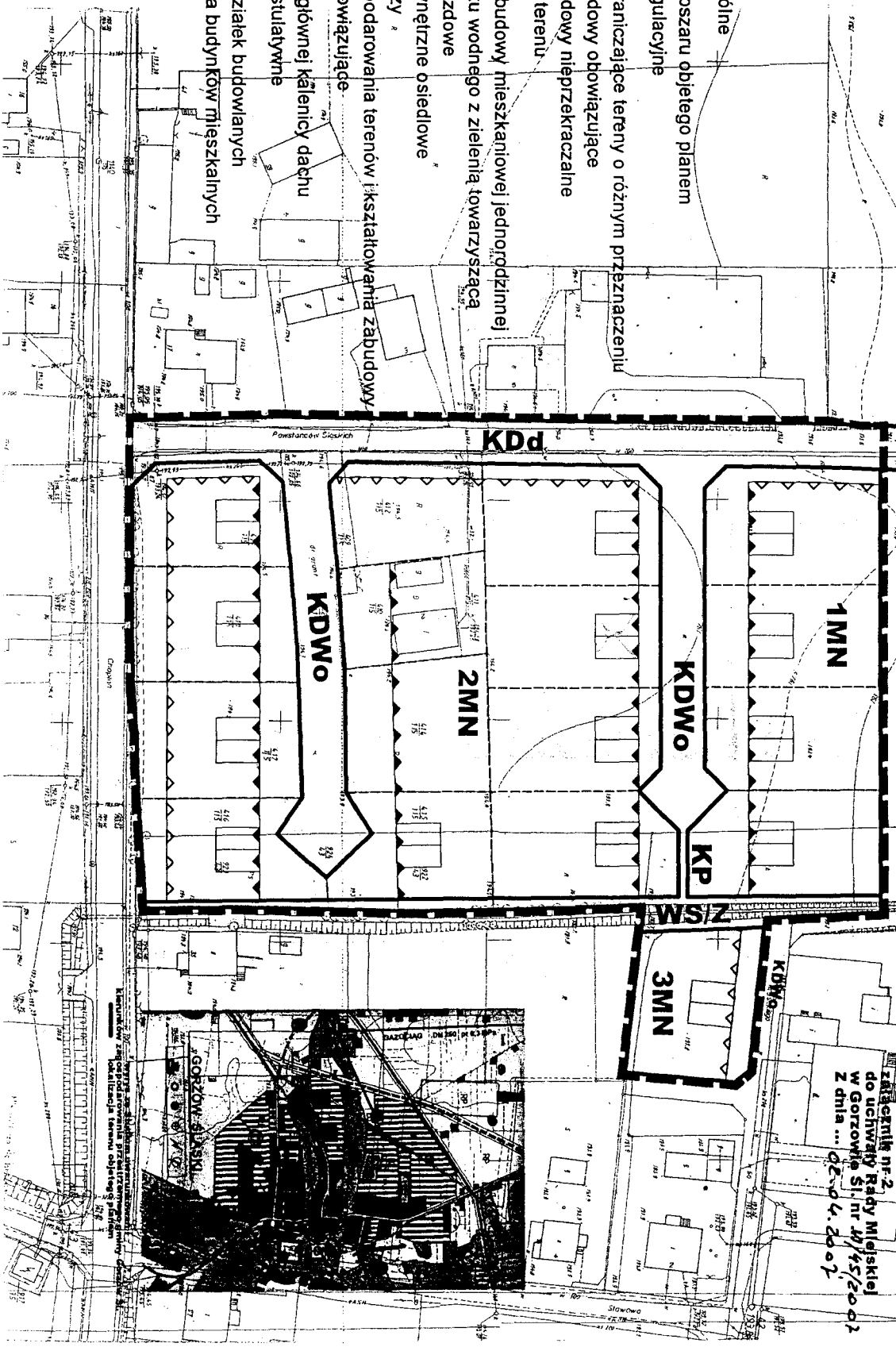
### Rysunek planu - obszar nr 2

SKALA 1:1000

0 10 20 30 40 50m

Załącznik nr 2  
do uchwały Rady Miejskiej  
w Gorzowie Ślą. nr 14/5/2007  
z dnia 02.04.2007

- Legenda**
1. Oznaczenia ogólne  
- granica obszaru objętego planem
  2. Oznaczenia regulacyjne  
- linie rozgraniczające tereny o różnym przeznaczeniu  
- linie zabudowy obowiązujące  
- linie zabudowy nieprzekraczalne
  3. Przeznaczenie terenu  
- MN - tereny zabudowy mieszkaniowej jednorodzinnej  
- WS/Z - teren cieklu wodnego z zielenią towarzyszącą  
- KDd - ulice dojazdowe  
- KDWO - ulice wewnętrzne osiedlowe  
- KP - ciąg pieszy
  4. Zasady zagospodarowania terenów i kształtowania zabudowy  
4.1. Ustalenia obowiązujące  
- kierunek głównej kalenicy dachu
  - 4.2. Ustalenia postulatywne  
- granice działek budowlanych  
- lokalizacja budynków mieszkalnych



M. GORZÓW ŚL.

# GORZÓW ŚLASKI

533 00  
323 00

## Miejscowy plan zagospodarowania przestrzennego, Rysunek planu - obszar nr 3

Kala 717800  
pomieszczenie do skali 1:2000  
Działka nr 13/13/1000  
w Dziejewie Śl.  
Z dnia 02.04.2007



- Legenda**
- 1. Ogrzeźnienie ogólnie
  - 2. granica obszaru objętego planem
  - 3. Ogrzeźnienie regulacyjne
  - 4. linia rozgraniczająca tereny o różnym przeznaczeniu
  - 5. Przeznaczenie terenu
  - 6. PU
  - 7. PU
  - 8. PU
  - 9. PU
  - 10. PU
  - 11. PU
  - 12. PU
  - 13. PU
  - 14. PU
  - 15. PU
  - 16. PU
  - 17. PU
  - 18. PU
  - 19. PU
  - 20. PU
  - 21. PU
  - 22. PU
  - 23. PU
  - 24. PU
  - 25. PU
  - 26. PU
  - 27. PU
  - 28. PU
  - 29. PU
  - 30. PU
  - 31. PU
  - 32. PU
  - 33. PU
  - 34. PU
  - 35. PU
  - 36. PU
  - 37. PU
  - 38. PU
  - 39. PU
  - 40. PU
  - 41. PU
  - 42. PU
  - 43. PU
  - 44. PU
  - 45. PU
  - 46. PU
  - 47. PU
  - 48. PU
  - 49. PU
  - 50. PU
  - 51. PU
  - 52. PU
  - 53. PU
  - 54. PU
  - 55. PU
  - 56. PU
  - 57. PU
  - 58. PU
  - 59. PU
  - 60. PU
  - 61. PU
  - 62. PU
  - 63. PU
  - 64. PU
  - 65. PU
  - 66. PU
  - 67. PU
  - 68. PU
  - 69. PU
  - 70. PU
  - 71. PU
  - 72. PU
  - 73. PU
  - 74. PU
  - 75. PU
  - 76. PU
  - 77. PU
  - 78. PU
  - 79. PU
  - 80. PU
  - 81. PU
  - 82. PU
  - 83. PU
  - 84. PU
  - 85. PU
  - 86. PU
  - 87. PU
  - 88. PU
  - 89. PU
  - 90. PU
  - 91. PU
  - 92. PU
  - 93. PU
  - 94. PU
  - 95. PU
  - 96. PU
  - 97. PU
  - 98. PU
  - 99. PU
  - 100. PU
- 4.1. Usualenie obowiązujące
- 4.2. Usualenie postulatywne
- 4.3. Usualenie postulatywne
- 4.4. Usualenie postulatywne
- 4.5. Usualenie postulatywne
- 4.6. Usualenie postulatywne
- 4.7. Usualenie postulatywne
- 4.8. Usualenie postulatywne
- 4.9. Usualenie postulatywne
- 4.10. Usualenie postulatywne
- 4.11. Usualenie postulatywne
- 4.12. Usualenie postulatywne
- 4.13. Usualenie postulatywne
- 4.14. Usualenie postulatywne
- 4.15. Usualenie postulatywne
- 4.16. Usualenie postulatywne
- 4.17. Usualenie postulatywne
- 4.18. Usualenie postulatywne
- 4.19. Usualenie postulatywne
- 4.20. Usualenie postulatywne
- 4.21. Usualenie postulatywne
- 4.22. Usualenie postulatywne
- 4.23. Usualenie postulatywne
- 4.24. Usualenie postulatywne
- 4.25. Usualenie postulatywne
- 4.26. Usualenie postulatywne
- 4.27. Usualenie postulatywne
- 4.28. Usualenie postulatywne
- 4.29. Usualenie postulatywne
- 4.30. Usualenie postulatywne
- 4.31. Usualenie postulatywne
- 4.32. Usualenie postulatywne
- 4.33. Usualenie postulatywne
- 4.34. Usualenie postulatywne
- 4.35. Usualenie postulatywne
- 4.36. Usualenie postulatywne
- 4.37. Usualenie postulatywne
- 4.38. Usualenie postulatywne
- 4.39. Usualenie postulatywne
- 4.40. Usualenie postulatywne
- 4.41. Usualenie postulatywne
- 4.42. Usualenie postulatywne
- 4.43. Usualenie postulatywne
- 4.44. Usualenie postulatywne
- 4.45. Usualenie postulatywne
- 4.46. Usualenie postulatywne
- 4.47. Usualenie postulatywne
- 4.48. Usualenie postulatywne
- 4.49. Usualenie postulatywne
- 4.50. Usualenie postulatywne
- 4.51. Usualenie postulatywne
- 4.52. Usualenie postulatywne
- 4.53. Usualenie postulatywne
- 4.54. Usualenie postulatywne
- 4.55. Usualenie postulatywne
- 4.56. Usualenie postulatywne
- 4.57. Usualenie postulatywne
- 4.58. Usualenie postulatywne
- 4.59. Usualenie postulatywne
- 4.60. Usualenie postulatywne
- 4.61. Usualenie postulatywne
- 4.62. Usualenie postulatywne
- 4.63. Usualenie postulatywne
- 4.64. Usualenie postulatywne
- 4.65. Usualenie postulatywne
- 4.66. Usualenie postulatywne
- 4.67. Usualenie postulatywne
- 4.68. Usualenie postulatywne
- 4.69. Usualenie postulatywne
- 4.70. Usualenie postulatywne
- 4.71. Usualenie postulatywne
- 4.72. Usualenie postulatywne
- 4.73. Usualenie postulatywne
- 4.74. Usualenie postulatywne
- 4.75. Usualenie postulatywne
- 4.76. Usualenie postulatywne
- 4.77. Usualenie postulatywne
- 4.78. Usualenie postulatywne
- 4.79. Usualenie postulatywne
- 4.80. Usualenie postulatywne
- 4.81. Usualenie postulatywne
- 4.82. Usualenie postulatywne
- 4.83. Usualenie postulatywne
- 4.84. Usualenie postulatywne
- 4.85. Usualenie postulatywne
- 4.86. Usualenie postulatywne
- 4.87. Usualenie postulatywne
- 4.88. Usualenie postulatywne
- 4.89. Usualenie postulatywne
- 4.90. Usualenie postulatywne
- 4.91. Usualenie postulatywne
- 4.92. Usualenie postulatywne
- 4.93. Usualenie postulatywne
- 4.94. Usualenie postulatywne
- 4.95. Usualenie postulatywne
- 4.96. Usualenie postulatywne
- 4.97. Usualenie postulatywne
- 4.98. Usualenie postulatywne
- 4.99. Usualenie postulatywne
- 4.100. Usualenie postulatywne

STANOWISKO IZOLACYJNE + BIEŻNIKI  
POMIĘDZY WYBÓRZEK I STANOWISKO  
GOSPODARSTWA KRAJOWEGO  
W OLSZANIE


537 00  
139 00

# WIEŚ JAMY

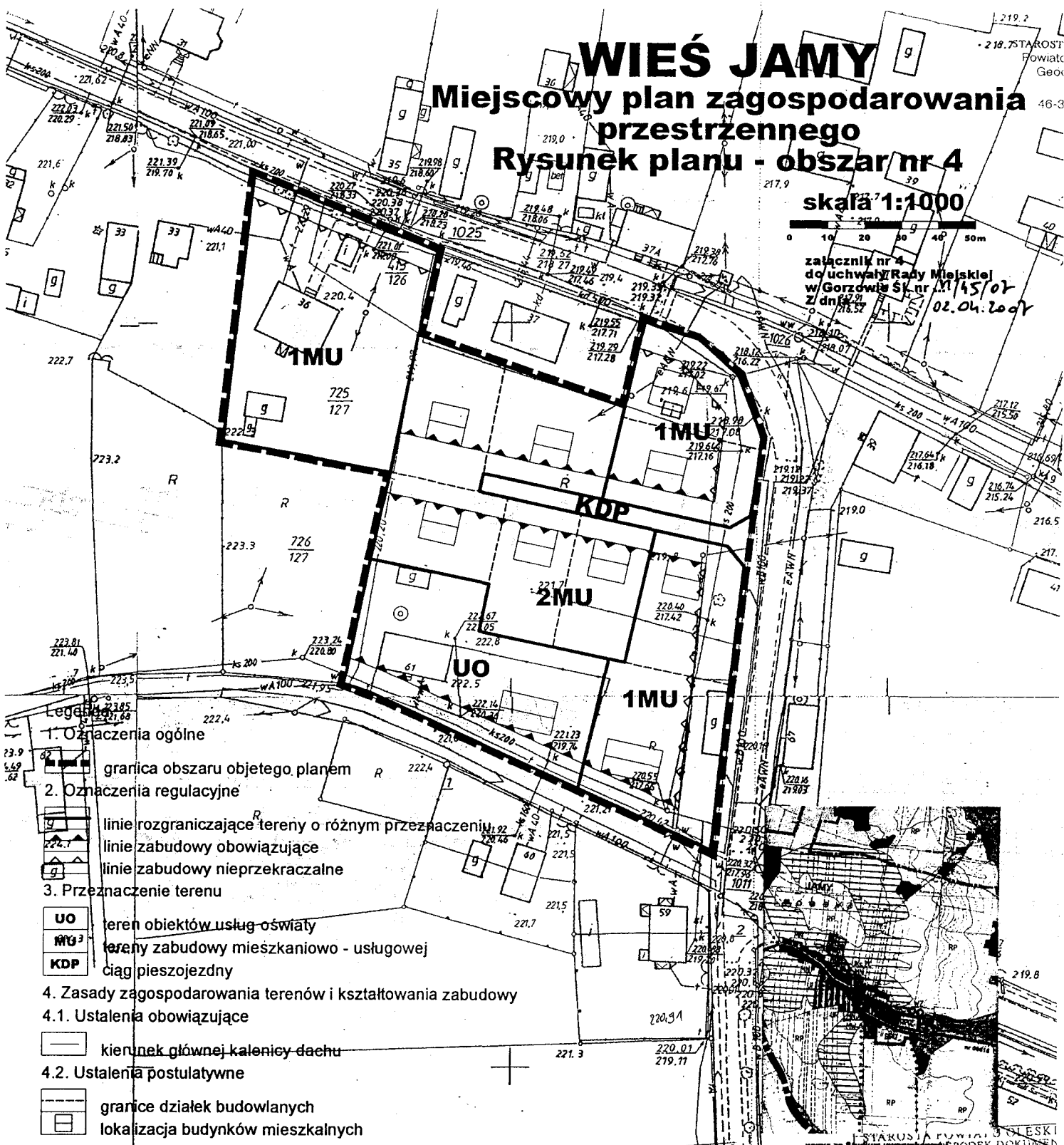
## Miejscowy plan zagospodarowania przestrzennego

### Rysunek planu - obszar nr 4

skala 1:1000



załącznik nr 4  
do uchwały Rady Miejskiej  
w Gorzowie Śląskim nr 145/02  
z dnia 29.01.2002 r.  
02.04.2002



- Legenda**
- 1. Oznaczenia ogólne**
- granica obszaru objętego planem
  - 2. Oznaczenia regulacyjne**
    - linie rozgraniczające tereny o różnym przeznaczeniu
    - linie zabudowy obowiązujące
    - linie zabudowy nieprzekraczalne  - 3. Przeznaczenie terenu**
    - UO** teren obiektów usług oświaty
    - 1MU<sup>3</sup>** tereny zabudowy mieszkaniowo - usługowej
    - KDP** ciąg pieszojezdny  - 4. Zasady zagospodarowania terenów i kształtowania zabudowy**
  - 4.1. Ustalenia obowiązujące**
    - kierunek głównej kalenicy dachu  - 4.2. Ustalenia postulatywne**
    - granice działek budowlanych
    - lokalizacja budynków mieszkalnych

Nie wyklucza się obiektów w terenie innych nie wykazanych na niniejszej mapie urządzeń podziemnych, które nie były zgłoszone

STAROSTA POWIATU GÓLESKI  
POWIATOWY OŚRODEK DOKUMENTACJI  
GEODEZYJNO-KARTOGRAFICZNEJ

STAROSTA POWIATU GÓLESKI  
wzrusza zastrzeżenie w/w OŚRODKU DOKUMENTACJI  
GEODEZYJNO-KARTOGRAFICZNEJ

221.5  
Raportowanie, odpowiedzialność i rozprawa  
niniejszego dokumentu wymaga zezwolenia,  
mowa w art. 18 ustawy z dnia 17 maja 1984  
geodezyjne i kartograficzne (Dz. U. nr 30, z  
późniejszymi zmianami)